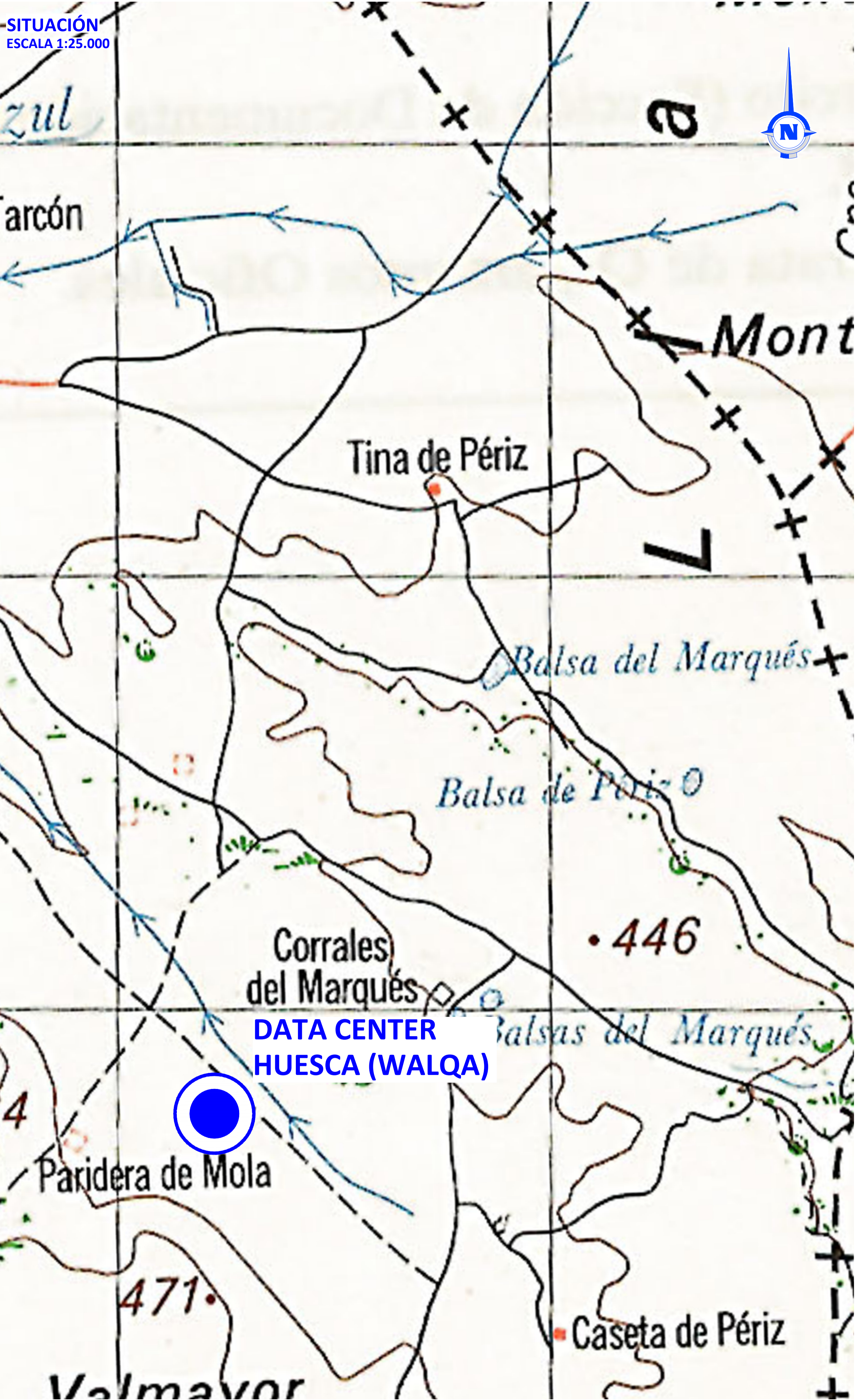


SITUACIÓN  
ESCALA 1:25.000

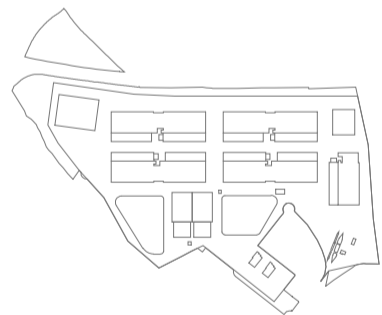


EMPLAZAMIENTO  
ESCALA 1:10.000



DATA CENTER  
HUESCA (WALQA)

KEY PLAN:



REV	DATE	DESCRIPTION	DRN   ENG   CHK   APP
0	31OCT2024	DETAILED DESIGN	OJ   SL   JAR   AC

CONFIDENTIAL ANY UNAUTHORIZED USE OR REPRODUCTION OF THIS DOCUMENT IN WHOLE OR IN PART IS PROHIBITED. DELETE THIS DOCUMENT IF YOU HAVE RECEIVED IT IN ERROR.  
QUEDA PROHIBIDO CUALQUIER USO O REPRODUCCION TOTAL O PARCIAL DE NO AUTORIZADOS DE ESTE DOCUMENTO. BORRE ESTE DOCUMENTO SI LO HA RECIBIDO POR ERROR.

ADSSSL  
**ARUP** INGENNUS  
www.arup.com www.ingenmus.com

AUTHORS / AUTORES:

Javier Galán Montano  
COITIM: 20447

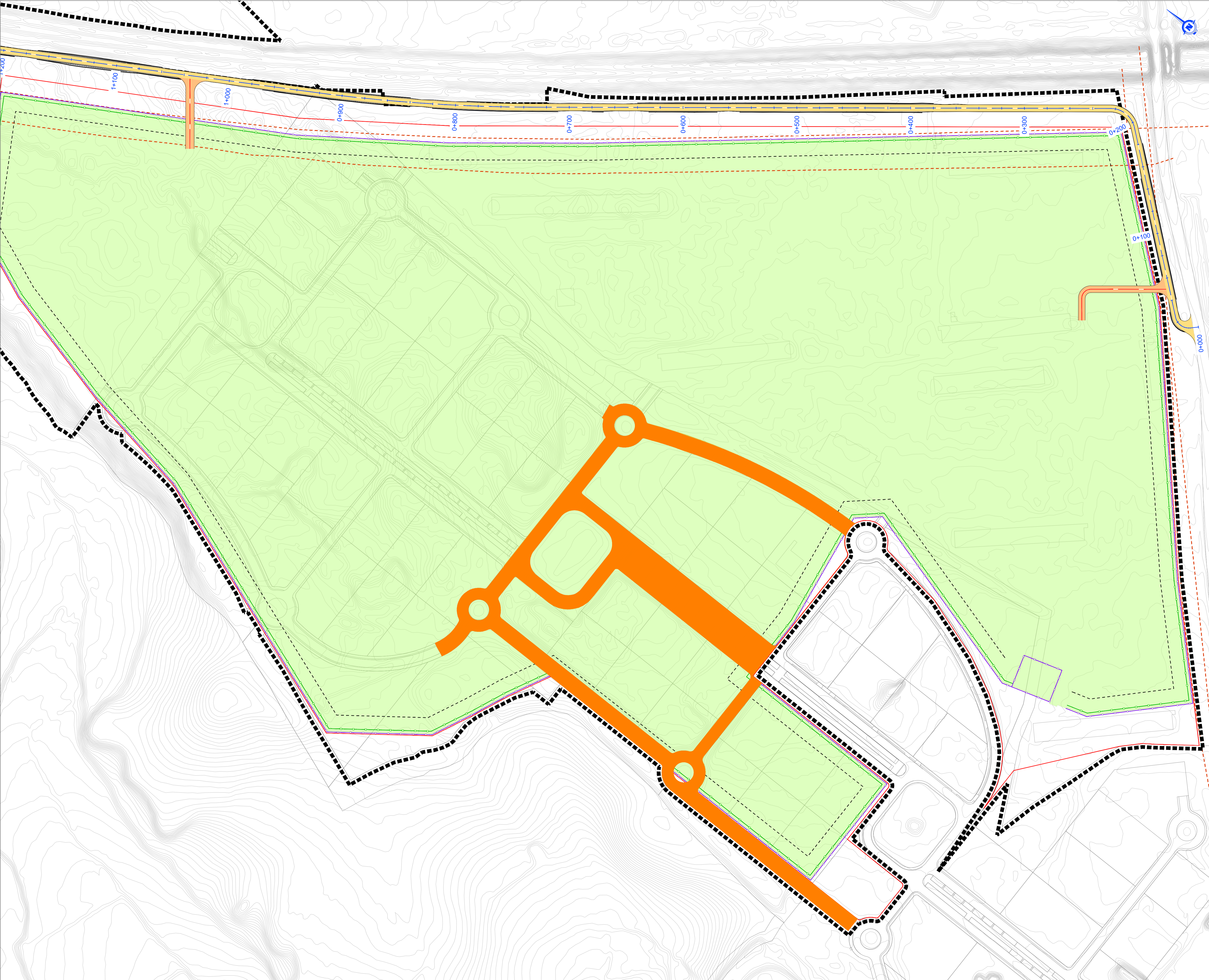
PROJECT / PROYECTO:  
PLAN DE INTERÉS GENERAL DE ARAGÓN  
EXPANSIÓN REGIÓN AWS EN ARAGÓN  
TOMO IV HUESCA  
PROYECTO BÁSICO DE EDIFICACIÓN  
DOCUMENTO DE APROBACIÓN INICIAL

TITLE:  
SITE LOCATION /  
SITUACIÓN Y EMLAZAMIENTO

SHEET NO: C-00010

FILE NO: WQA-ARP-98-XX-DR-C-00010  
PAPER SIZE: ISO A1 SCALE: As Indicated REV: 0

PRINT IN COLOUR

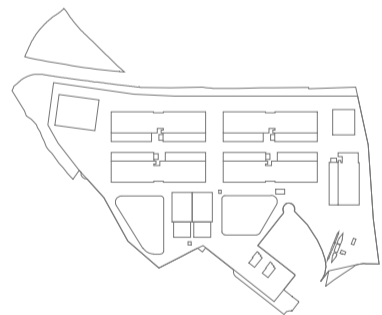


LEGEND / LEYENDA:

PAVEMENT DEMOLITION  
DEMOLICIÓN DE PAVIMENTO



KEYPLAN:



REV	DATE	DESCRIPTION	DRN   ENG   CHK   APP
0	31OCT2024	DETAILED DESIGN	OJ   SL   JAR   AC

CONFIDENTIAL ANY UNAUTHORIZED USE OR REPRODUCTION OF THIS DOCUMENT IN WHOLE OR IN PART IS PROHIBITED. DELETE THIS DOCUMENT IF YOU HAVE RECEIVED IT IN ERROR  
QUEDA PROHIBIDO CUALQUIER USO O REPRODUCCIÓN TOTAL O PARCIAL DE NO AUTORIZADOS DE ESTE DOCUMENTO. BORRE ESTE DOCUMENTO SI LO HA RECIBIDO POR ERROR

ADSSSL

ARUP

www.arup.com

INGENNUS

www.ingennus.com

AUTHORS / AUTORES:

Javier Galán Montano  
COITIM: 20447

PROJECT / PROYECTO:  
PLAN DE INTERÉS GENERAL DE ARAGÓN  
EXPANSIÓN REGIÓN AWS EN ARAGÓN  
TOMO IV HUESCA  
PROYECTO BÁSICO DE EDIFICACIÓN  
DOCUMENTO DE APROBACIÓN INICIAL

TITLE:  
DEMOLITIONS - PAVEMENT /  
DEMOLICIONES - PAVIMENTACIÓN

SHEET NO:  
C-00100

FILE NO: WQA-ARP-98-XX-DR-C-00100  
PAPER SIZE: ISO A1  
SCALE: 1:1500  
REV: 0

PRINT IN COLOUR



LEGEND / LEYENDA:

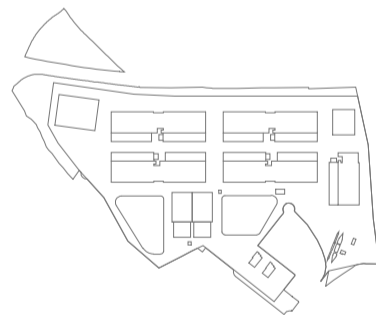
WATER SUPPLY TO BE DEMOLISHED  
RED DE ABASTECIMIENTO A DEMOLER



WATER SUPPLY TO BE CONSERVED  
RED DE ABASTECIMIENTO A MANTENER



KEYPLAN:



REV	DATE	DESCRIPTION	DRN   ENG   CHK   APP
0	31OCT2024	DETAILED DESIGN	OJ   SL   JAR   AC

CONFIDENTIAL ANY UNAUTHORIZED USE OR REPRODUCTION OF THIS DOCUMENT IN WHOLE OR IN PART IS PROHIBITED. DELETE THIS DOCUMENT IF YOU HAVE RECEIVED IT IN ERROR  
QUEDA PROHIBIDO CUALQUIER USO O REPRODUCCION TOTAL O PARCIAL DE NO AUTORIZADOS DE ESTE DOCUMENTO. BORRE ESTE DOCUMENTO SI LO HA RECIBIDO POR ERROR

ADSSSL

ARUP

www.arup.com

INGENNIUS

www.ingenius.com

AUTHORS / AUTORES:

Javier Galán Montano  
COITIM: 20447

PROJECT / PROYECTO:  
PLAN DE INTERÉS GENERAL DE ARAGÓN  
EXPANSIÓN REGIÓN AWS EN ARAGÓN  
TOMO IV HUESCA  
PROYECTO BÁSICO DE EDIFICACIÓN  
DOCUMENTO DE APROBACIÓN INICIAL

TITLE:  
DEMOLITIONS - UTILITIES 1 /  
DEMOLICIONES - REDES DE SERVICIOS AFECTADAS 1

SHEET NO:  
C-00110

FILE NO: WQA-ARP-98-XX-DR-C-00110  
PAPER SIZE: ISO A1  
SCALE: 1:1500  
REV: 0

PRINT IN COLOUR



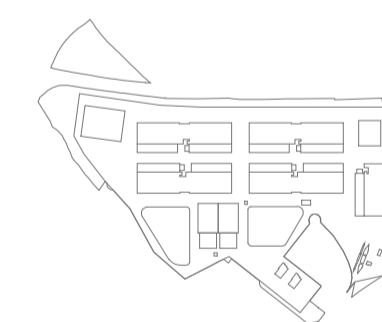
LEGEND / LEYENDA:

IRRIGATION NETWORK TO BE DEMOLISHED  
RED DE RIEGO A DEMOLER

IRRIGATION NETWORK TO BE CONSERVED  
RED DE RIEGO A MANTENER



KEYPLAN:



REV	DATE	DESCRIPTION	DRN   ENG   CHK   APP
0	31OCT2024	DETAILED DESIGN	QJ   SL   JAR   AC

CONFIDENTIAL. ANY UNAUTHORIZED USE OR REPRODUCTION OF THIS DOCUMENT IN WHOLE OR IN PART IS PROHIBITED. DELETE THIS DOCUMENT IF YOU HAVE RECEIVED IT IN ERROR. Queda prohibido cualquier uso o reproducción total o parcial de no autorizado de este documento. Borre este documento si lo ha recibido por error.

ADSSSL  
ARUP INGENNUS  
www.arup.com www.ingenius.com

**AUTHORS / AUTORES:**

Javier Galán Montano  
COITIM: 20447

PROJECT / PROYECTO:

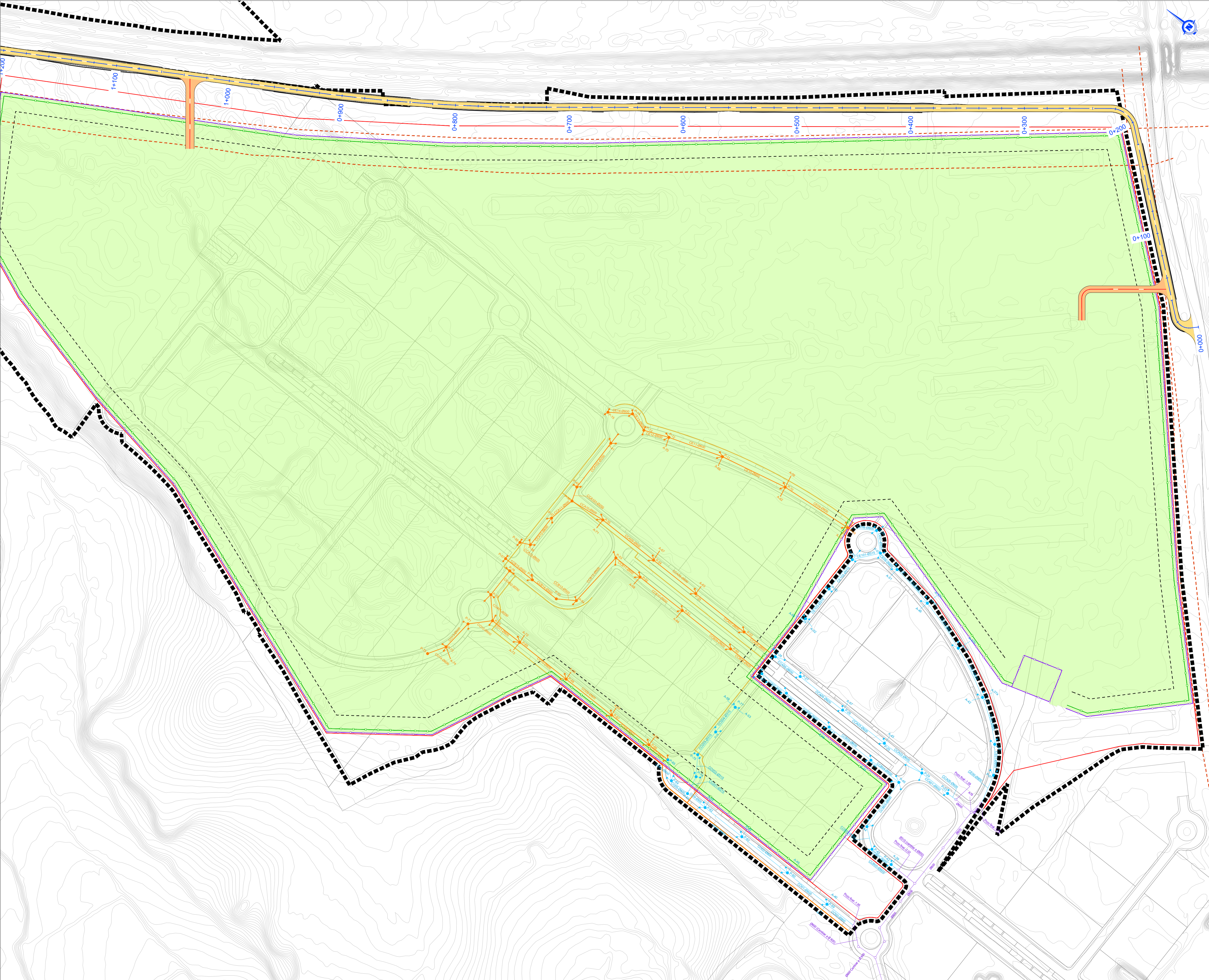
PLAN DE INTERÉS GENERAL DE ARAGÓN  
EXPANSIÓN REGIÓN AWS EN ARAGÓN  
TOMO IV HUESCA  
PROYECTO BÁSICO DE EDIFICACIÓN  
DOCUMENTO DE APROBACIÓN INICIAL

TITLE: DEMOLITIONS - UTILITIES 2 /  
DEMOLICIONES - REDES DE SERVICIOS AFECTADAS 2

SHEET NO: C-00111

FILE NO: WQA-ARP-98-XX-DR-C-00111			
PAPER SIZE:	ISO A1	SCALE:	1:1500
			REV: 0

PRINT IN COLOUR



LEGEND / LEYENDA:

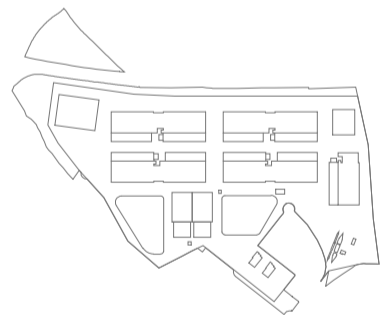
DRAINAGE NETWORK TO BE DEMOLISHED  
RED DE DRENAJE A DEMOLER



DRAINAGE NETWORK TO BE CONSERVED  
RED DE DRENAJE A MANTENER



KEY PLAN:



REV	DATE	DESCRIPTION	DRN   ENG   CHK   APP
0	31OCT2024	DETAILED DESIGN	OJ   SL   JAR   AC

CONFIDENTIAL ANY UNAUTHORIZED USE OR REPRODUCTION OF THIS DOCUMENT IN WHOLE OR IN PART IS PROHIBITED. DELETE THIS DOCUMENT IF YOU HAVE RECEIVED IT IN ERROR  
QUEDA PROHIBIDO CUALQUIER USO O REPRODUCCION TOTAL O PARCIAL DE NO AUTORIZADOS DE ESTE DOCUMENTO. BORRE ESTE DOCUMENTO SI LO HA RECIBIDO POR ERROR

ADSSSL

ARUP

www.arup.com

INGENNIUS

www.ingenius.com

AUTHORS / AUTORES:

Javier Galán Montano  
COITIM: 20447

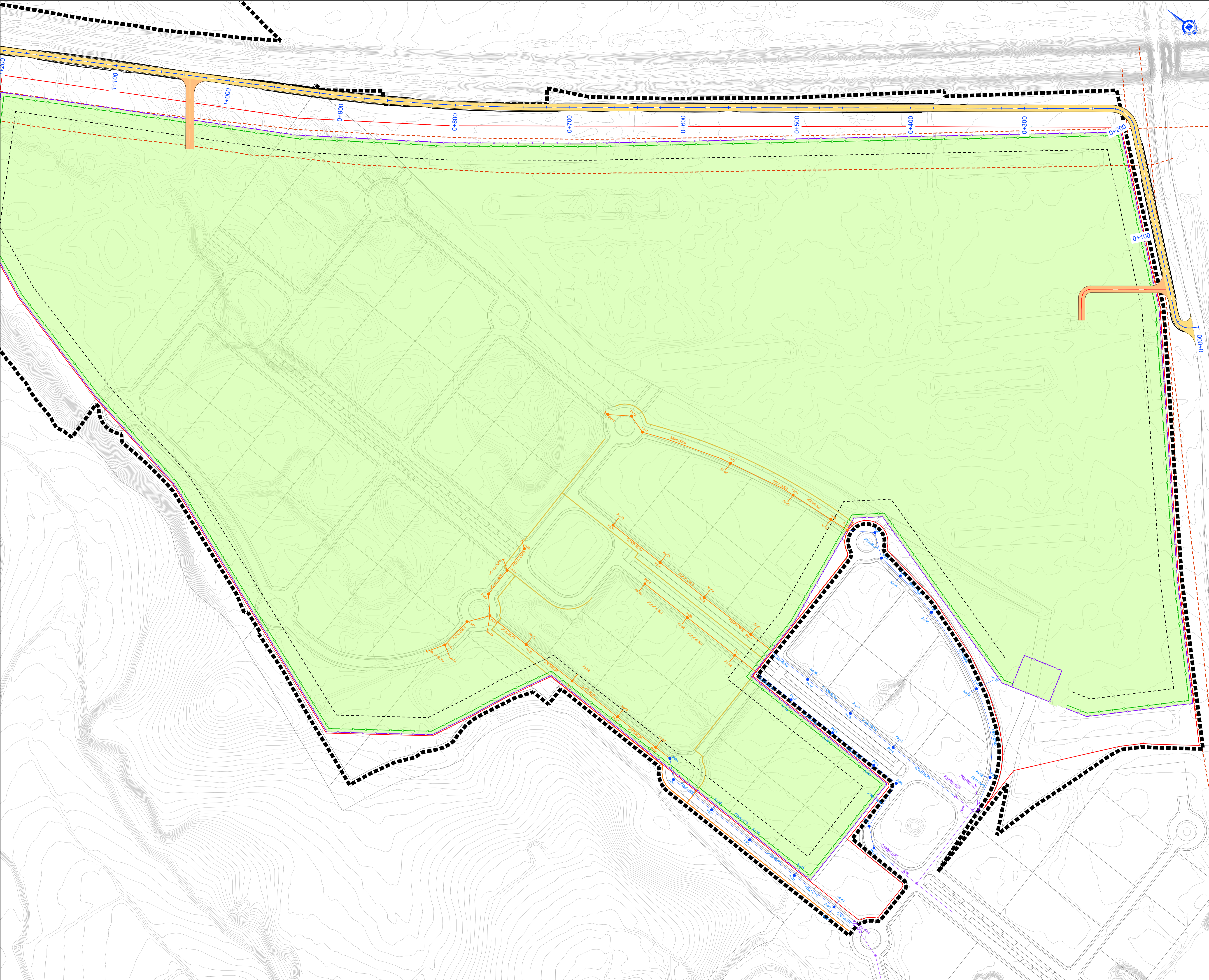
PROJECT / PROYECTO:  
PLAN DE INTERÉS GENERAL DE ARAGÓN  
EXPANSIÓN REGIÓN AWS EN ARAGÓN  
TOMO IV HUESCA  
PROYECTO BÁSICO DE EDIFICACIÓN  
DOCUMENTO DE APROBACIÓN INICIAL

TITLE:  
DEMOLITIONS - UTILITIES 3 /  
DEMOLICIONES - REDES DE SERVICIOS AFECTADAS 3

SHEET NO:  
C-00112

FILE NO: WQA-ARP-98-XX-DR-C-00112  
PAPER SIZE: ISO A1  
SCALE: 1:1500  
REV: 0

PRINT IN COLOUR



LEGEND / LEYENDA:

SEWAGE NETWORK TO BE DEMOLISHED

RED DE SANEAMIENTO A DEMOLER

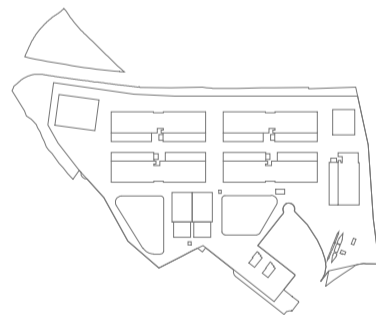


SEWAGE NETWORK TO BE CONSERVED

RED DE SANEAMIENTO A MANTENER



KEY PLAN:



REV	DATE	DESCRIPTION	DRN   ENG   CHK   APP
0	31OCT2024	DETAILED DESIGN	OJ   SL   JAR   AC

CONFIDENTIAL ANY UNAUTHORIZED USE OR REPRODUCTION OF THIS DOCUMENT IN WHOLE OR IN PART IS PROHIBITED. DELETE THIS DOCUMENT IF YOU HAVE RECEIVED IT IN ERROR  
QUEDA PROHIBIDO CUALQUIER USO O REPRODUCCION TOTAL O PARCIAL DE NO AUTORIZADOS DE ESTE DOCUMENTO. BORRE ESTE DOCUMENTO SI LO HA RECIBIDO POR ERROR

**ADSSSL**  
**ARUP**  
www.arup.com

**INGENNIUS**  
www.ingenius.com

AUTHORS / AUTORES:

Javier Galán Montano  
COITIM: 20447

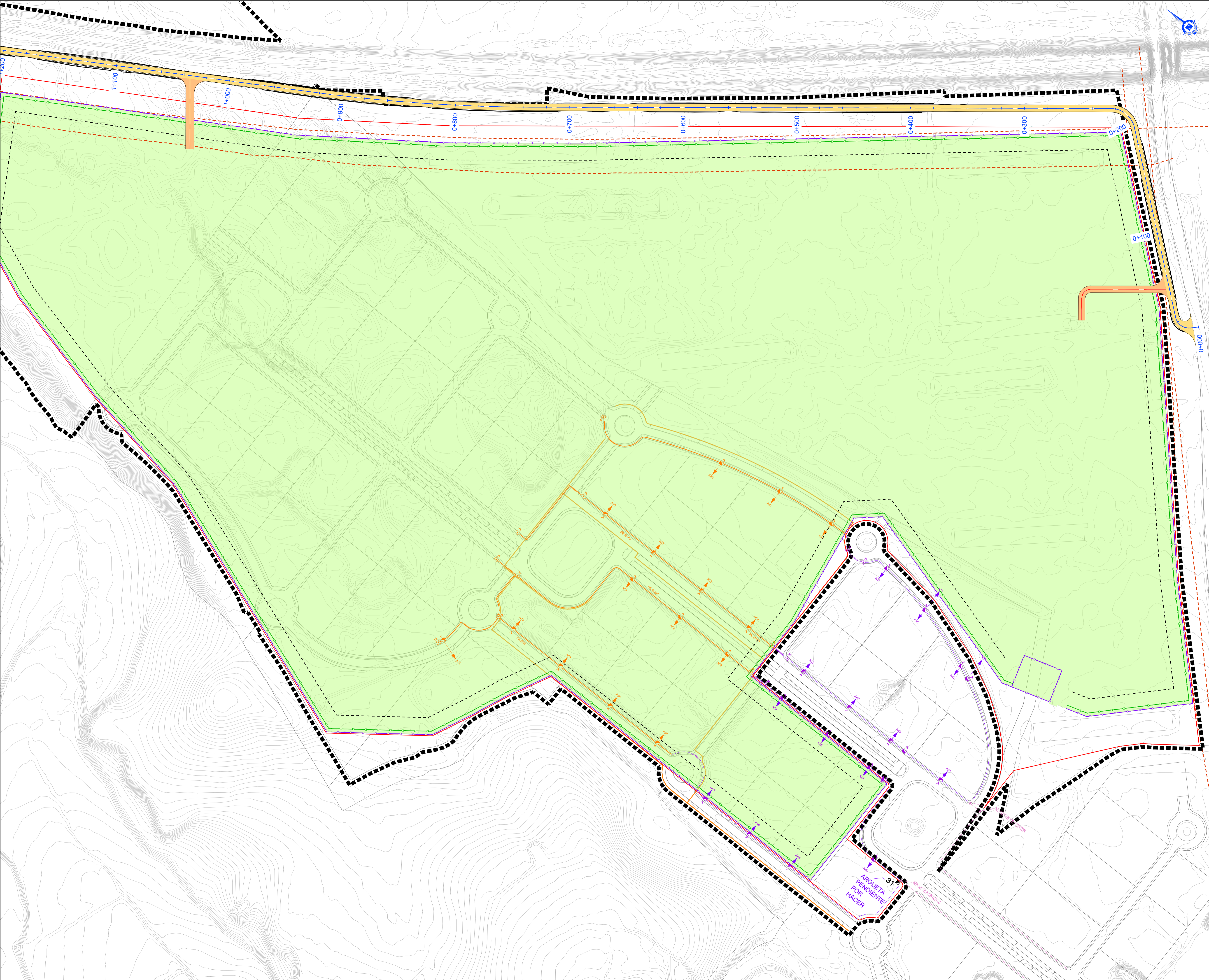
PROJECT / PROYECTO:  
PLAN DE INTERÉS GENERAL DE ARAGÓN  
EXPANSIÓN REGIÓN AWS EN ARAGÓN  
TOMO IV HUESCA  
PROYECTO BÁSICO DE EDIFICACIÓN  
DOCUMENTO DE APROBACIÓN INICIAL

TITLE:  
DEMOLITIONS - UTILITIES 4 /  
DEMOLICIONES - REDES DE SERVICIOS AFECTADAS 4

SHEET NO:  
**C-00113**

FILE NO: WQA-ARP-98-XX-DR-C-00113  
PAPER SIZE: ISO A1  
SCALE: 1:1500  
REV: 0

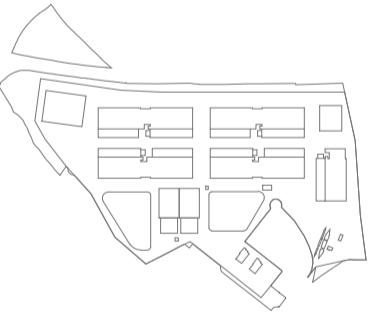
PRINT IN COLOUR



LEGEND / LEYENDA:

- TELECOM NETWORK TO BE DEMOLISHED  
RED DE TELECOMUNICACIONES A DEMOLER
- TELECOM NETWORK TO BE CONSERVED  
RED DE TELECOMUNICACIONES A MANTENER

KEY PLAN:



REV	DATE	DESCRIPTION	DRN   ENG   CHK   APP
0	31OCT2024	DETAILED DESIGN	OJ   SL   JAR   AC

CONFIDENTIAL ANY UNAUTHORIZED USE OR REPRODUCTION OF THIS DOCUMENT IN WHOLE OR IN PART IS PROHIBITED. DELETE THIS DOCUMENT IF YOU HAVE RECEIVED IT IN ERROR  
QUEDA PROHIBIDO CUALQUIER USO O REPRODUCCION TOTAL O PARCIAL DE NO AUTORIZADOS DE ESTE DOCUMENTO. BORRE ESTE DOCUMENTO SI LO HA RECIBIDO POR ERROR

ADSSSL

ARUP

www.arup.com

INGENNIUS

www.ingenius.com

AUTHORS / AUTORES:

Javier Galán Montano  
COITIM: 20447

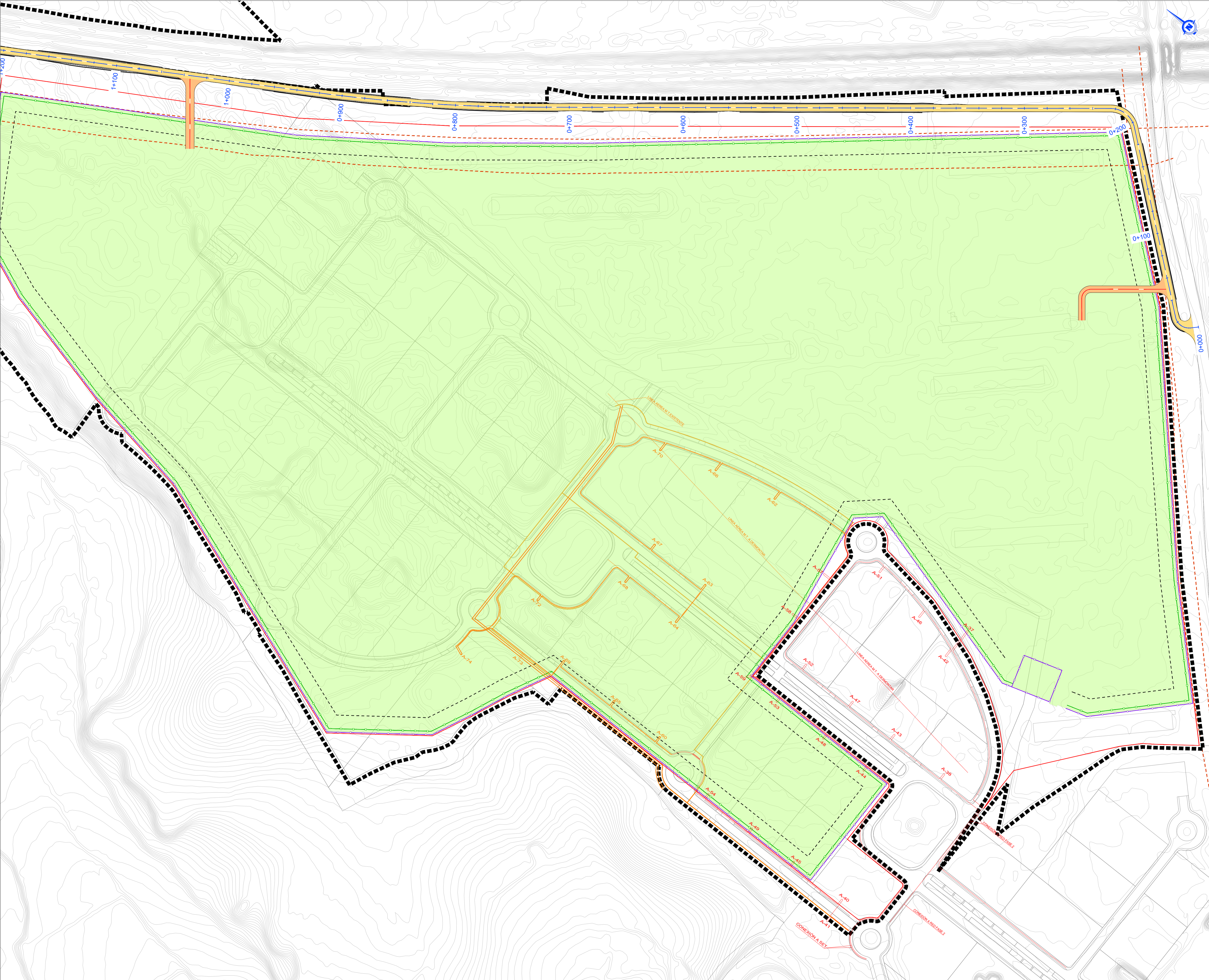
PROJECT / PROYECTO:  
PLAN DE INTERÉS GENERAL DE ARAGÓN  
EXPANSIÓN REGIÓN AWS EN ARAGÓN  
TOMO IV HUESCA  
PROYECTO BÁSICO DE EDIFICACIÓN  
DOCUMENTO DE APROBACIÓN INICIAL

TITLE:  
DEMOLITIONS - UTILITIES 5 /  
DEMOLICIONES - REDES DE SERVICIOS AFECTADAS 5

SHEET NO:  
C-00114

FILE NO: WQA-ARP-98-XX-DR-C-00114  
PAPER SIZE: ISO A1  
SCALE: 1:1500  
REV: 0

PRINT IN COLOUR



LEGEND / LEYENDA:

POWER LINE TO BE DEMOLISHED

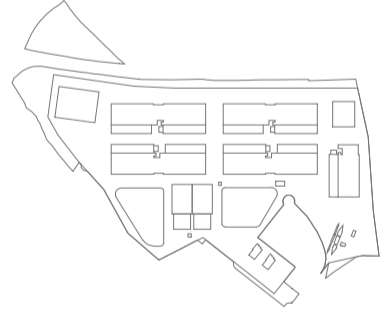
RED ELÉCTRICA A DEMOLER

POWER LINE TO BE CONSERVED

RED ELÉCTRICA A MANTENER



KEY PLAN:



REV	DATE	DESCRIPTION	DRN   ENG   CHK   APP
0	31OCT2024	DETAILED DESIGN	OJ   SL   JAR   AC

CONFIDENTIAL ANY UNAUTHORIZED USE OR REPRODUCTION OF THIS DOCUMENT IN WHOLE OR IN PART IS PROHIBITED. DELETE THIS DOCUMENT IF YOU HAVE RECEIVED IT IN ERROR  
QUEDA PROHIBIDO CUALQUIER USO O REPRODUCCION TOTAL O PARCIAL DE NO AUTORIZADOS DE ESTE DOCUMENTO. BORRE ESTE DOCUMENTO SI LO HA RECIBIDO POR ERROR

ADSSSL

ARUP

www.arup.com

INGENNIUS

www.ingenius.com

AUTHORS / AUTORES:

Javier Galán Montano  
COITIM: 20447

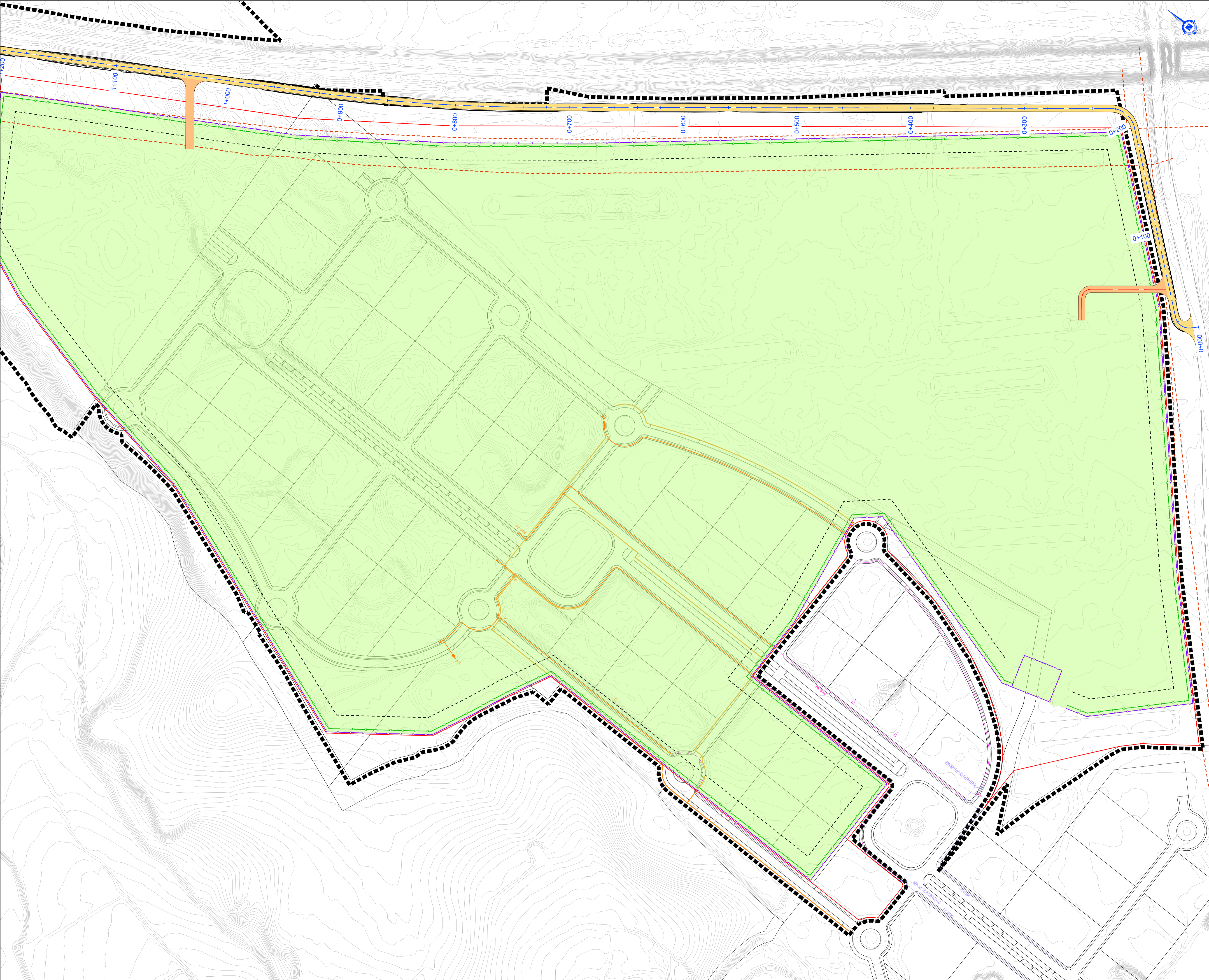
PROJECT / PROYECTO:  
PLAN DE INTERÉS GENERAL DE ARAGÓN  
EXPANSIÓN REGIÓN AWS EN ARAGÓN  
TOMO IV HUESCA  
PROYECTO BÁSICO DE EDIFICACIÓN  
DOCUMENTO DE APROBACIÓN INICIAL

TITLE:  
DEMOLITIONS - UTILITIES 6 /  
DEMOLICIONES - REDES DE SERVICIOS AFECTADAS 6

SHEET NO:  
C-00115

FILE NO: WQA-ARP-98-XX-DR-C-00115  
PAPER SIZE: ISO A1  
SCALE: 1:1500  
REV: 0

PRINT IN COLOUR



LEGEND / LEYENDA:

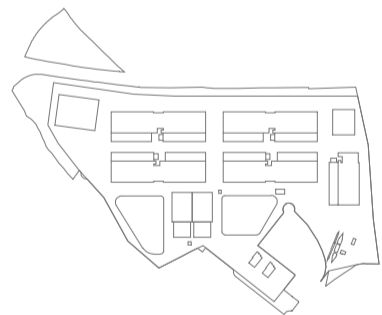
GAS SUPPLY LINE TO BE DEMOLISHED  
RED DE GAS A DEMOLER



GAS SUPPLY LINE TO BE CONSERVED  
RED DE GAS A MANTENER



KEY PLAN:



REV	DATE	DESCRIPTION	DRN   ENG   CHK   APP
0	31OCT2024	DETAILED DESIGN	OJ   SL   JAR   AC

CONFIDENTIAL ANY UNAUTHORIZED USE OR REPRODUCTION OF THIS DOCUMENT IN WHOLE OR IN PART IS PROHIBITED. DELETE THIS DOCUMENT IF YOU HAVE RECEIVED IT IN ERROR  
QUEDA PROHIBIDO CUALQUIER USO O REPRODUCCION TOTAL O PARCIAL DE NO AUTORIZADOS DE ESTE DOCUMENTO. BORRE ESTE DOCUMENTO SI LO HA RECIBIDO POR ERROR

ADSSSL

INGENNUS

www.arup.comwww.ingennus.com

AUTHORS / AUTORES:

Javier Galán Montano  
COITIM: 20447

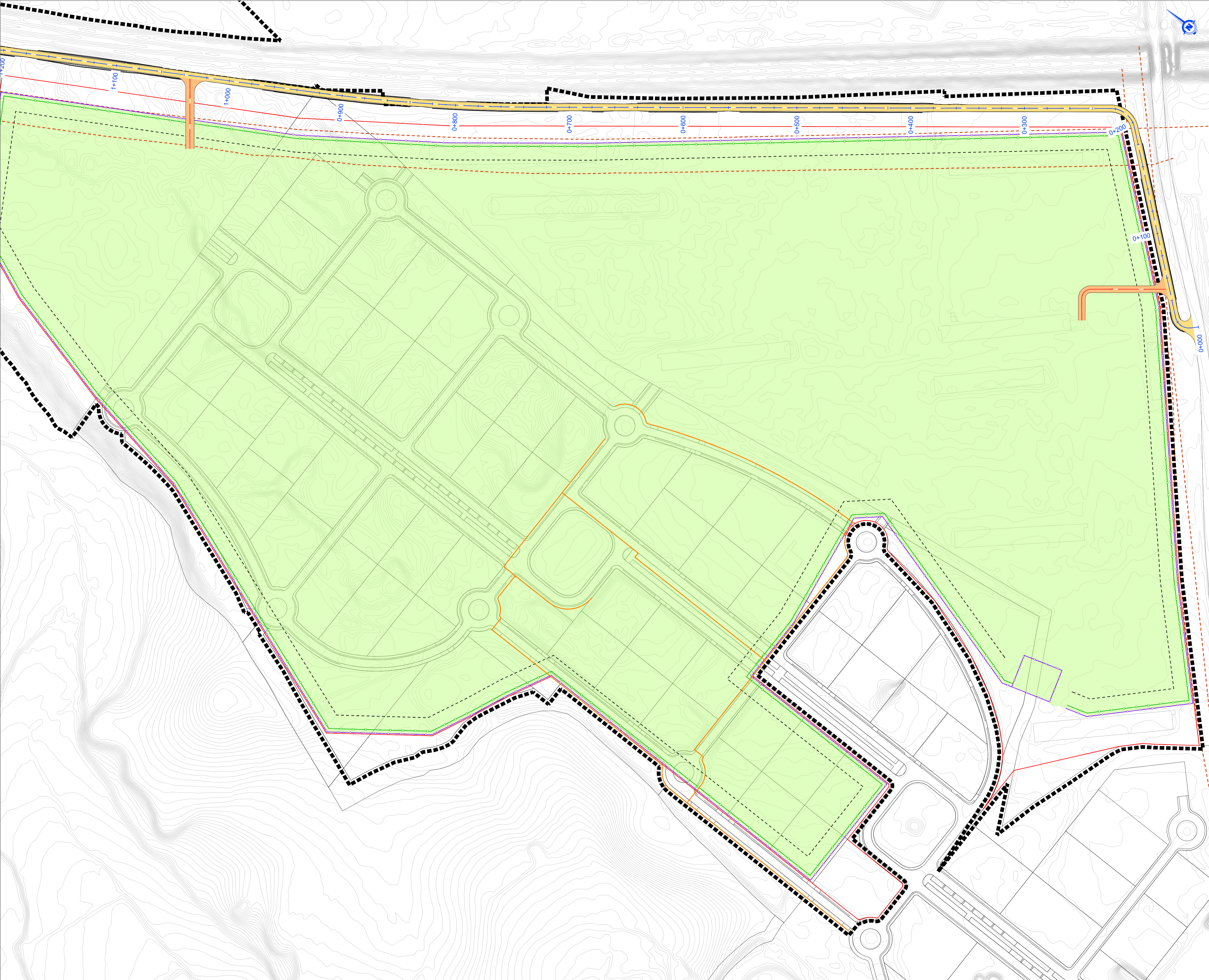
PROJECT / PROYECTO:  
PLAN DE INTERÉS GENERAL DE ARAGÓN  
EXPANSIÓN REGIÓN AWS EN ARAGÓN  
TOMO IV HUESCA  
PROYECTO BÁSICO DE EDIFICACIÓN  
DOCUMENTO DE APROBACIÓN INICIAL

TITLE:  
DEMOLITIONS - UTILITIES 7 /  
DEMOLICIONES - REDES DE SERVICIOS AFECTADAS 7

SHEET NO:  
C-00116

FILE NO: WQA-ARP-98-XX-DR-C-00116  
PAPER SIZE: ISO A1  
SCALE: 1:1500  
REV: 0

PRINT IN COLOUR

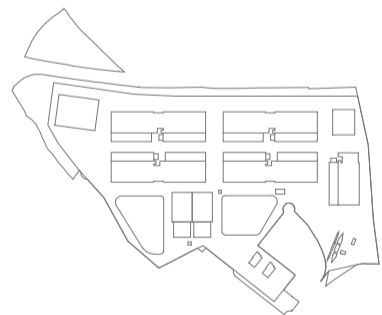


LEGEND / LEYENDA:

LIGHTING NETWORK TO BE DEMOLISHED  
RED DE ALUMBRADO A DEMOLER



KEY PLAN:



REV	DATE	DESCRIPTION	DRN   ENG   CHK   APP
0	31OCT2024	DETAILED DESIGN	OJ   SL   JAR   AC

CONFIDENTIAL ANY UNAUTHORIZED USE OR REPRODUCTION OF THIS DOCUMENT IN WHOLE OR IN PART IS PROHIBITED. DELETE THIS DOCUMENT IF YOU HAVE RECEIVED IT IN ERROR  
QUEDA PROHIBIDO CUALQUIER USO O REPRODUCCION TOTAL O PARCIAL DE NO AUTORIZADOS DE ESTE DOCUMENTO. BORRE ESTE DOCUMENTO SI LO HA RECIBIDO POR ERROR

ADSSSL

ARUP

www.arup.com

INGENNIUS

www.ingenius.com

AUTHORS / AUTORES:

Javier Galán Montano  
COITIM: 20447

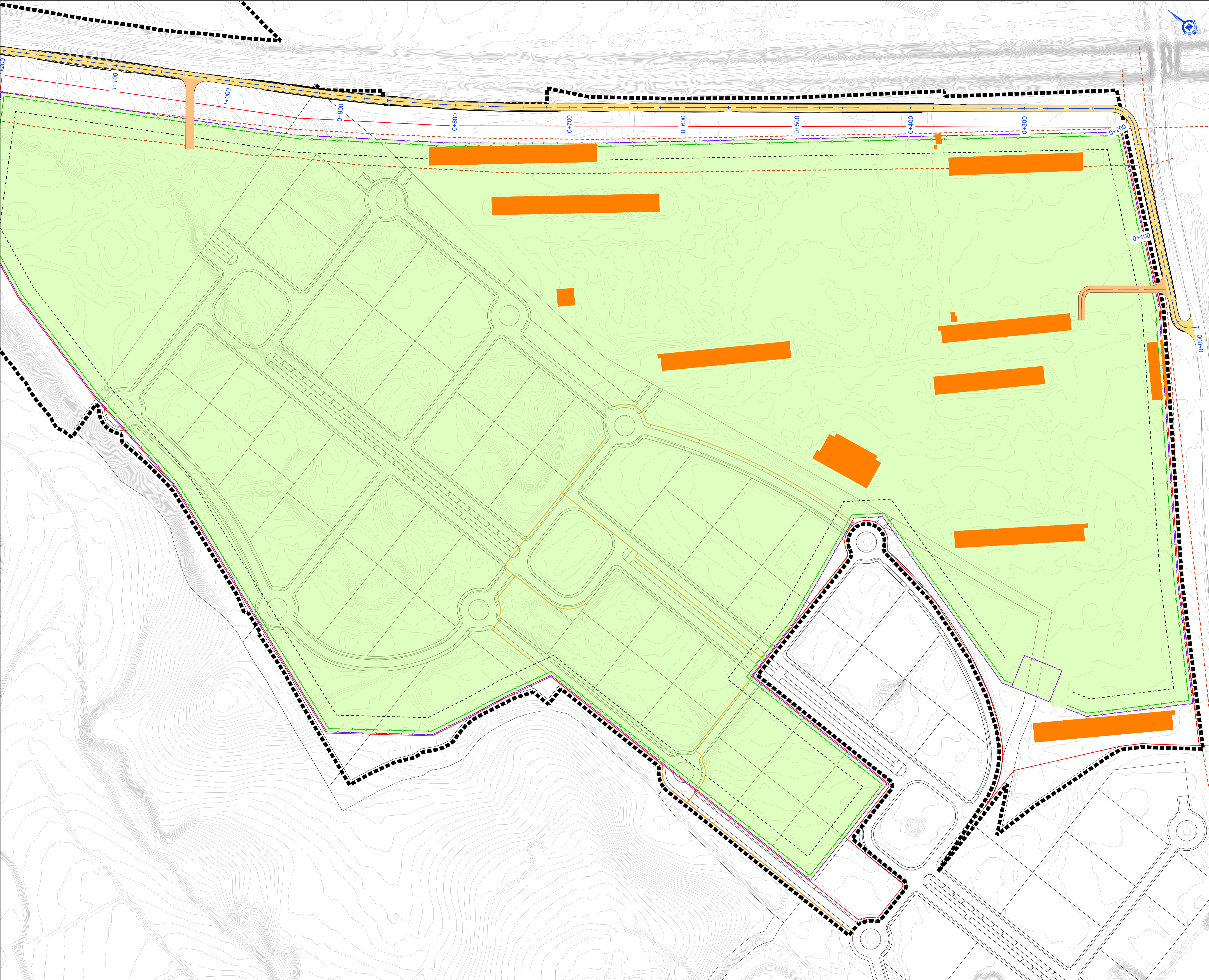
PROJECT / PROYECTO:  
PLAN DE INTERÉS GENERAL DE ARAGÓN  
EXPANSIÓN REGIÓN AWS EN ARAGÓN  
TOMO IV HUESCA  
PROYECTO BÁSICO DE EDIFICACIÓN  
DOCUMENTO DE APROBACIÓN INICIAL

TITLE:  
DEMOLITIONS - UTILITIES 8 /  
DEMOLICIONES - REDES DE SERVICIOS AFECTADAS 8

SHEET NO:  
C-00116

FILE NO: WQA-ARP-98-XX-DR-C-00117  
PAPER SIZE: ISO A1  
SCALE: 1:1500  
REV: 0

PRINT IN COLOUR

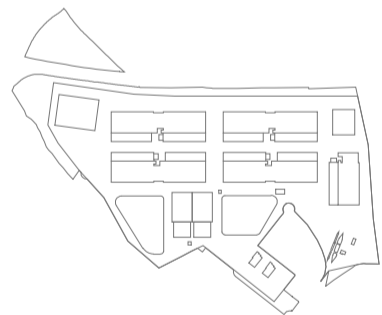


LEGEND / LEYENDA:

BUILDINGS TO BE DEMOLISHED  
EDIFICIOS A DEMOLER



KEYPLAN:



REV	DATE	DESCRIPTION	DRN   ENG   CHK   APP
0	31OCT2024	DETAILED DESIGN	OJ   SL   JAR   AC

CONFIDENTIAL ANY UNAUTHORIZED USE OR REPRODUCTION OF THIS DOCUMENT IN WHOLE OR IN PART IS PROHIBITED. DELETE THIS DOCUMENT IF YOU HAVE RECEIVED IT IN ERROR  
QUEDA PROHIBIDO CUALQUIER USO O REPRODUCCION TOTAL O PARCIAL DE NO AUTORIZADOS DE ESTE DOCUMENTO. BORRE ESTE DOCUMENTO SI LO HA RECIBIDO POR ERROR

ADSSSL

ARUP

www.arup.com

INGENNIUS

www.ingenius.com

AUTHORS / AUTORES:

Javier Galán Montano  
COITIM: 20447

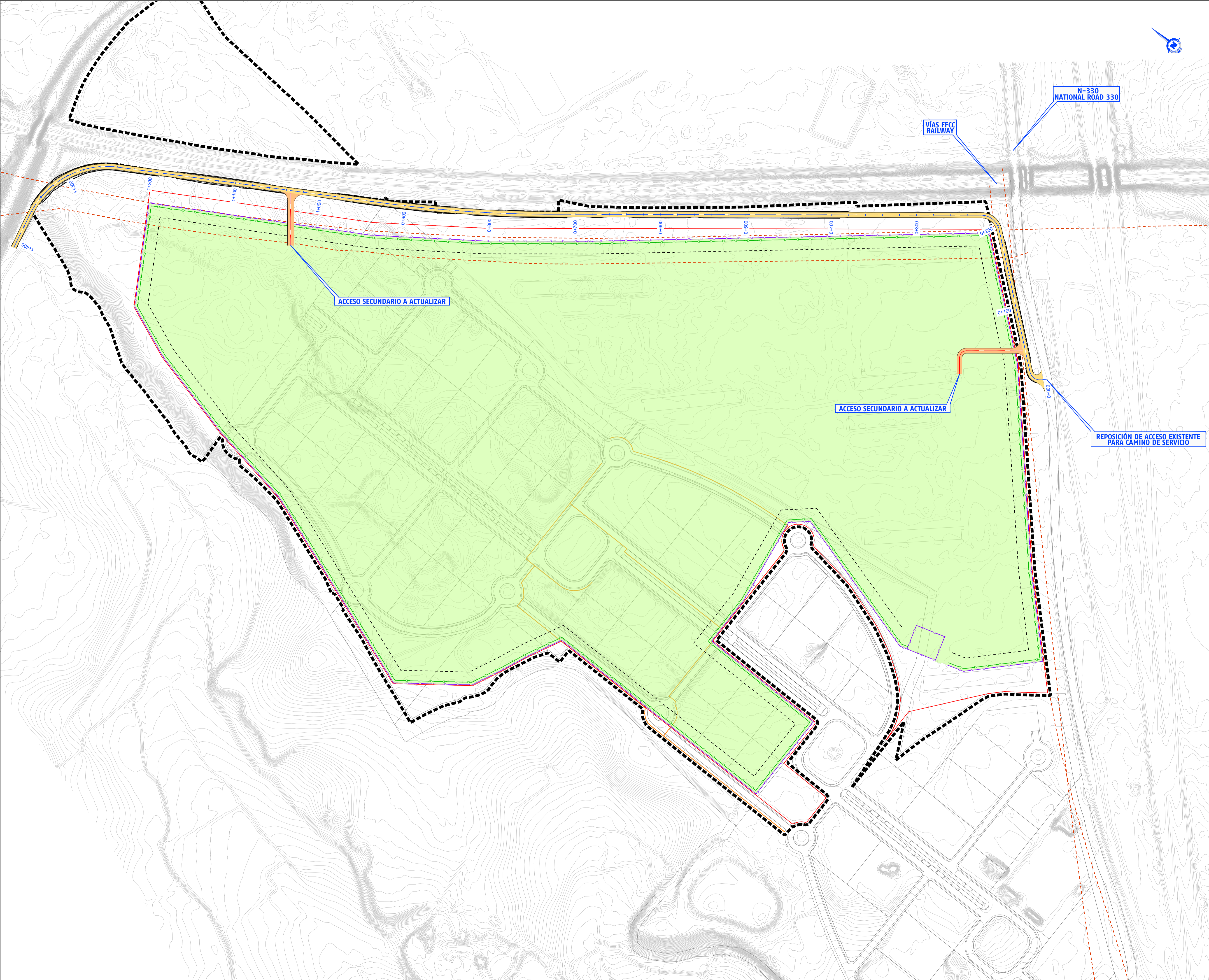
PROJECT / PROYECTO:  
PLAN DE INTERÉS GENERAL DE ARAGÓN  
EXPANSIÓN REGIÓN AWS EN ARAGÓN  
TOMO IV HUESCA  
PROYECTO BÁSICO DE EDIFICACIÓN  
DOCUMENTO DE APROBACIÓN INICIAL

TITLE:  
DEMOLITIONS - BUILDINGS /  
DEMOLICIONES - EDIFICIOS

SHEET NO:  
C-00120

FILE NO: WQA-ARP-98-XX-DR-C-00120  
PAPER SIZE: ISO A1  
SCALE: 1:1500  
REV: 0

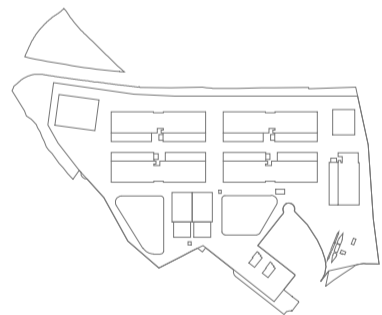
PRINT IN COLOUR



LEGEND / LEYENDA:

- SITE BOUNDARY  
LÍMITE DEL SECTOR
- PROPERTY BOUNDARY  
LÍNEA DE PROPIEDAD
- PRIMARY SECURITY FENCE LINE  
PRIMERA VALLA DE SEGURIDAD
- SECONDARY SECURITY FENCE LINE  
SEGUNDA VALLA DE SEGURIDAD
- AUXILIARY FENCE  
VALLADO AUXILIAR
- BUILDING SETBACK (ADIF or N-330)  
LÍMITE DE EDIFICACIÓN (ADIF o N-330)
- ROAD IMPACT ZONE (ADIF or N-330)  
ZONA DE AFECCIÓN (ADIF o N-330)

KEY PLAN:



REV	DATE	DESCRIPTION	DRN   ENG   CHK   APP
0	31OCT2024	DETAILED DESIGN	OJ   SL   JAR   AC

CONFIDENTIAL ANY UNAUTHORIZED USE OR REPRODUCTION OF THIS DOCUMENT IN WHOLE OR IN PART IS PROHIBITED. DELETE THIS DOCUMENT IF YOU HAVE RECEIVED IT IN ERROR.  
QUEDA PROHIBIDO CUALQUIER USO O REPRODUCCION TOTAL O PARCIAL DE NO AUTORIZADOS DE ESTE DOCUMENTO. BORRE ESTE DOCUMENTO SI LO HA RECIBIDO POR ERROR.

ADSSSL

ARUP

www.arup.com

INGENINUS

www.ingeninus.com

AUTHORS / AUTORES:

Javier Galán Montano  
COITIM: 20447

PROJECT / PROYECTO:  
PLAN DE INTERÉS GENERAL DE ARAGÓN  
EXPANSIÓN REGIÓN AWS EN ARAGÓN  
TOMO IV HUESCA  
PROYECTO BÁSICO DE EDIFICACIÓN  
DOCUMENTO DE APROBACIÓN INICIAL

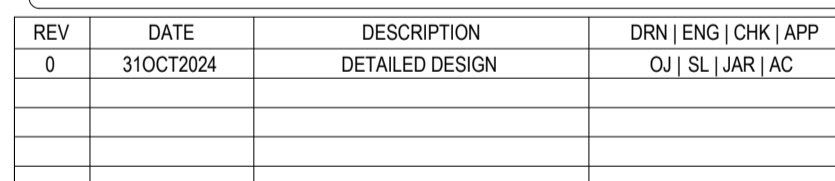
TITLE:  
GENERAL URBANISATION LAYOUT /  
URBANIZACIÓN PLANTA GENERAL

SHEET NO:  
C-00500

FILE NO: WQA-ARP-98-XX-DR-C-00500  
PAPER SIZE: ISO A1  
SCALE: 1:2000  
REV: 0

PRINT IN COLOUR





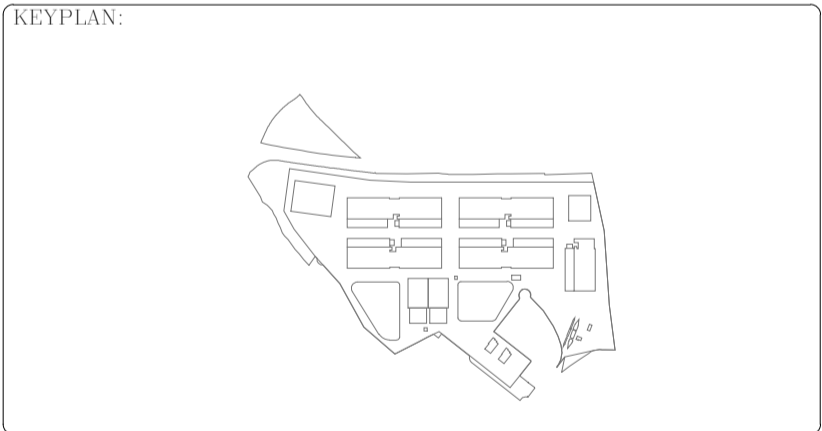
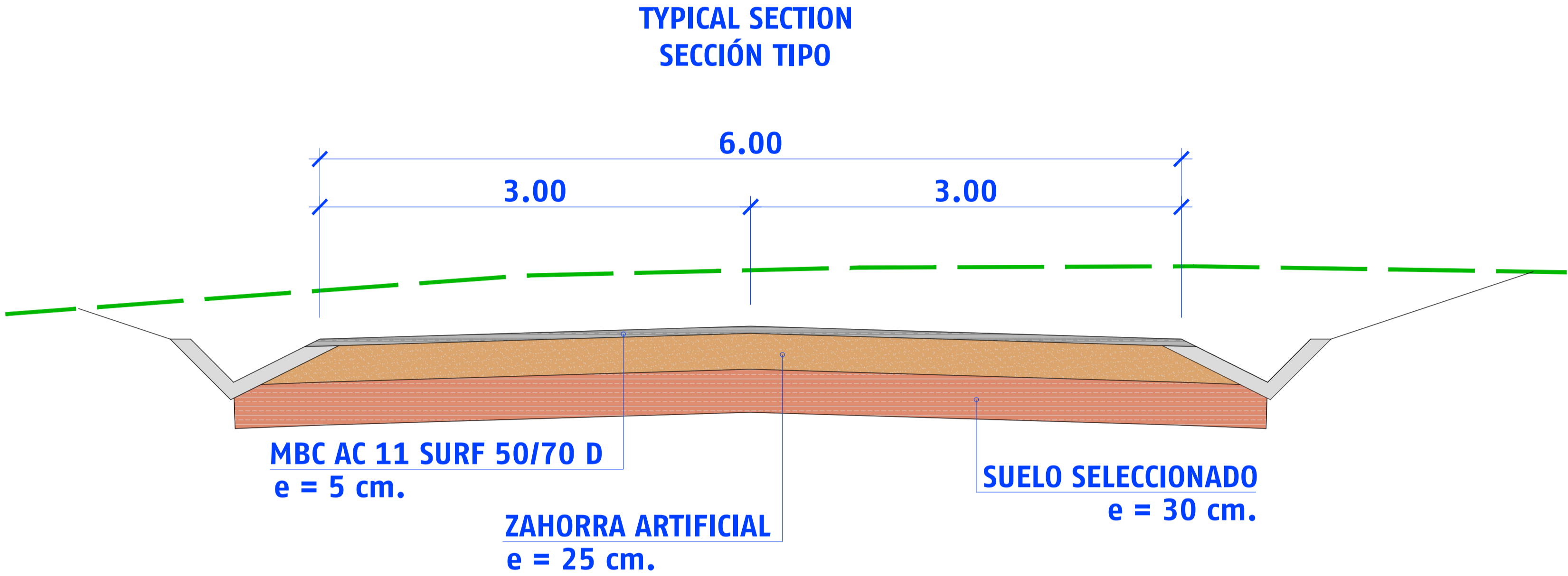
ADSSSL  
ARUP INGENNUS  
www.arup.com www.ingenius.com

PROJECT / PROYECTO:

PLAN DE INTERÉS GENERAL DE ARAGÓN  
EXPANSIÓN REGIÓN AWS EN ARAGÓN  
TOMO IV HUESCA  
PROYECTO BÁSICO DE EDIFICACIÓN  
DOCUMENTO DE APROBACIÓN INICIAL

SHEET NO: C-00660

FILE NO: WQA-ARP-98-XX-DR-C-00660			
PAPER SIZE:	ISO A1	SCALE:	As Indicated
			REV: 0



REV	DATE	DESCRIPTION	DRN   ENG   CHK   APP
0	31OCT2024	DETAILED DESIGN	OJ   SL   JAR   AC

CONFIDENTIAL ANY UNAUTHORIZED USE OR REPRODUCTION OF THIS DOCUMENT IN WHOLE OR IN PART IS PROHIBITED. DELETE THIS DOCUMENT IF YOU HAVE RECEIVED IT IN ERROR  
QUEDA PROHIBIDO CUALQUIER USO O REPRODUCCION TOTAL O PARCIAL DE NO AUTORIZADOS DE ESTE DOCUMENTO. BORRE ESTE DOCUMENTO SI LO HA RECIBIDO POR ERROR

ADSSSL

ARUP

www.arup.com

INGENNIUS

www.ingennius.com

AUTHORS / AUTORES:

Javier Galán Montano  
COITIM: 20447

PROJECT / PROYECTO:

PLAN DE INTERÉS GENERAL DE ARAGÓN  
EXPANSIÓN REGIÓN AWS EN ARAGÓN  
TOMO IV HUESCA  
PROYECTO BÁSICO DE EDIFICACIÓN  
DOCUMENTO DE APROBACIÓN INICIAL

TITLE:

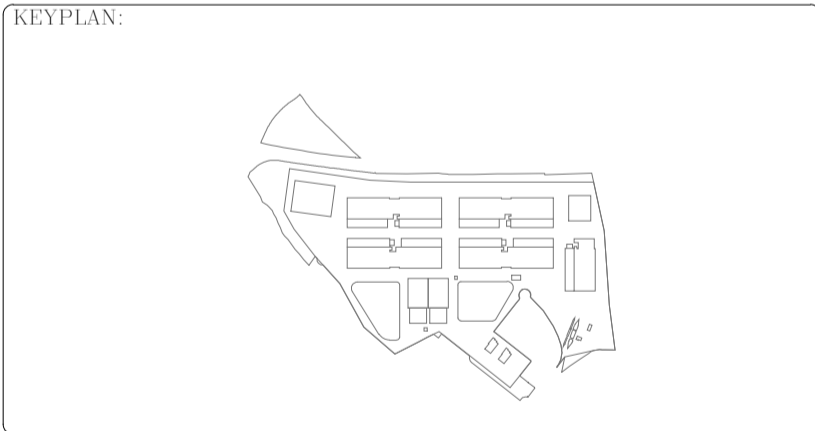

ACCESS ROAD - SECTIONS & DETAILS /  
CAMINO DE ACCESO - SECCIONES Y DETALLES

SHEET NO:

C-00670

FILE NO: WQA-ARP-98-XX-DR-C-00670

PAPER SIZE: ISO A1 SCALE: 1:25 REV: 0



REV	DATE	DESCRIPTION	DRN   ENG   CHK   APP
0	31OCT2024	DETAILED DESIGN	OJ   SL   JAR   AC

CONFIDENTIAL ANY UNAUTHORIZED USE OR REPRODUCTION OF THIS DOCUMENT IN WHOLE OR IN PART IS PROHIBITED. DELETE THIS DOCUMENT IF YOU HAVE RECEIVED IT IN ERROR  
QUEDA PROHIBIDO CUALQUIER USO O REPRODUCCION TOTAL O PARCIAL DE NO AUTORIZADOS DE ESTE DOCUMENTO. BORRE ESTE DOCUMENTO SI LO HA RECIBIDO POR ERROR

ADSSSL

ARUP

www.arup.com

INGENNIUS


www.ingenius.com

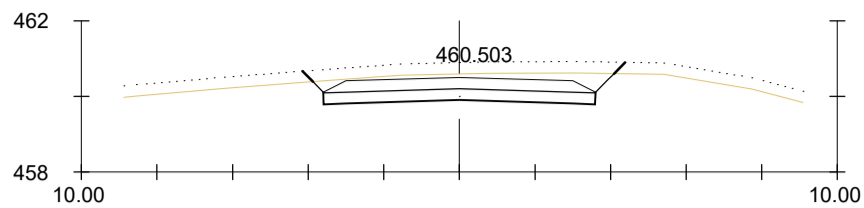
AUTHORS / AUTORES:  
  
Javier Galán Montano  
COITIM: 20447

PROJECT / PROYECTO:  
PLAN DE INTERÉS GENERAL DE ARAGÓN  
EXPANSIÓN REGIÓN AWS EN ARAGÓN  
TOMO IV HUESCA  
PROYECTO BÁSICO DE EDIFICACIÓN  
DOCUMENTO DE APROBACIÓN INICIAL

TITLE:  
ACCESS ROAD - CROSS SECTIONS 1 /  
CAMINO DE ACCESO - PERFILES TRANSVERSALES 1

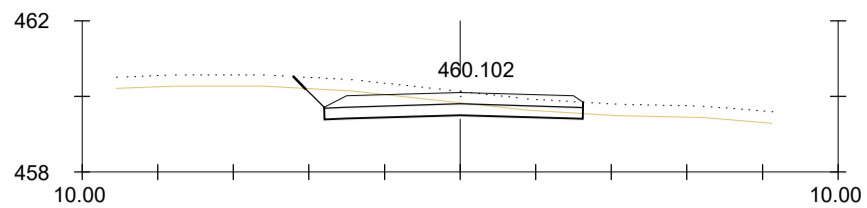
SHEET NO:	C-00680
FILE NO:	WOA-ARP-98-XX-DR-C-00680
PAPER SIZE:	ISO A1
SCALE:	1:200
REV:	0





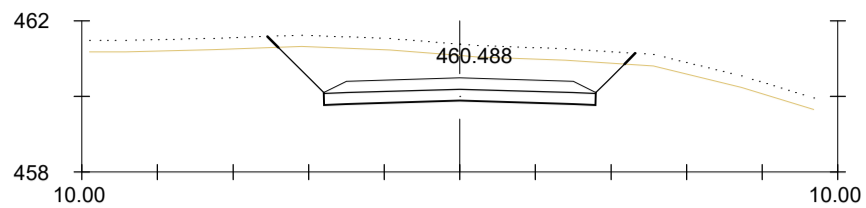
Pk=0+960

S. D TIERRA = 5.34 m2.  
S. VEGETAL = 2.46 m2.  
S. FIRME = 1.99 m2.  
S. SUELO SEL1 = 2.16 m2.



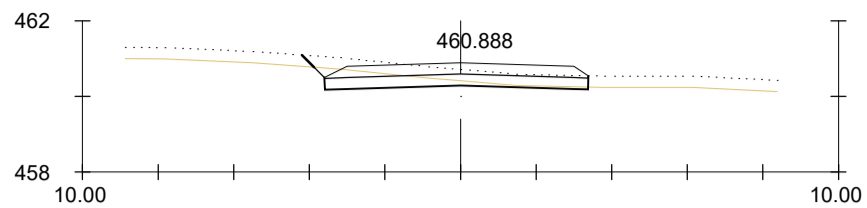
Pk=1+040

S. D TIERRA = 2.87 m2.  
S. TERRAPLEN = 0.00 m2.  
S. VEGETAL = 2.25 m2.  
S. FIRME = 1.95 m2.  
S. SUELO SEL1 = 2.05 m2.



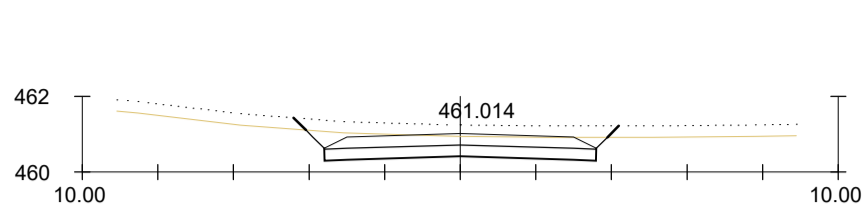
Pk=1+120

S. D TIERRA = 10.15 m2.  
S. VEGETAL = 2.83 m2.  
S. FIRME = 1.99 m2.  
S. SUELO SEL1 = 2.16 m2.



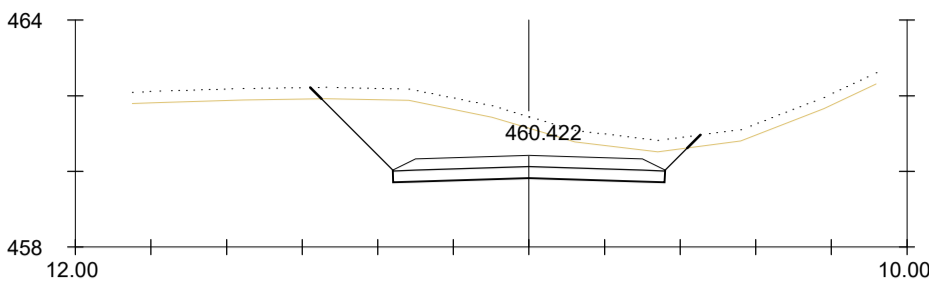
Pk=1+200

S. D TIERRA = 1.50 m2.  
S. TERRAPLEN = 0.00 m2.  
S. VEGETAL = 2.22 m2.  
S. FIRME = 1.97 m2.  
S. SUELO SEL1 = 2.09 m2.



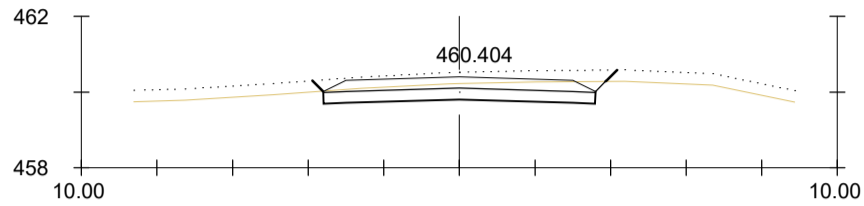
Pk=1+260

S. D TIERRA = 4.47 m2.  
S. VEGETAL = 2.49 m2.  
S. FIRME = 1.99 m2.  
S. SUELO SEL1 = 2.16 m2.



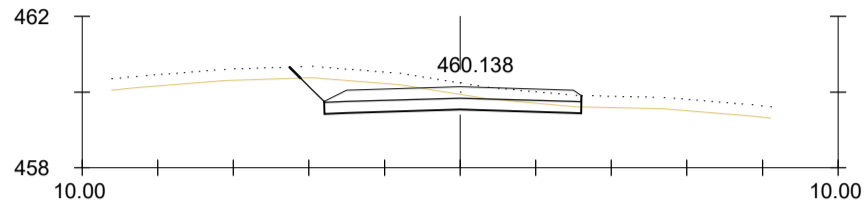
Pk=1+300

S. D TIERRA = 11.96 m2.  
S. VEGETAL = 3.00 m2.  
S. FIRME = 1.99 m2.  
S. SUELO SEL1 = 2.16 m2.



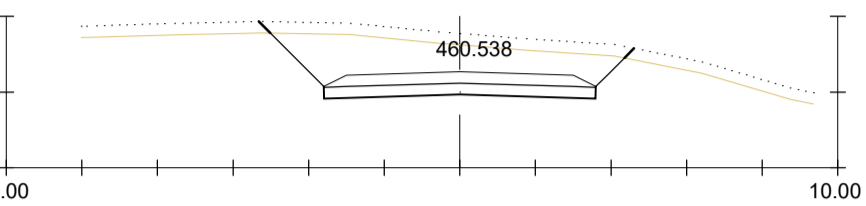
Pk=0+970

S. D TIERRA = 3.25 m2.  
S. VEGETAL = 2.33 m2.  
S. FIRME = 1.99 m2.  
S. SUELO SEL1 = 2.16 m2.



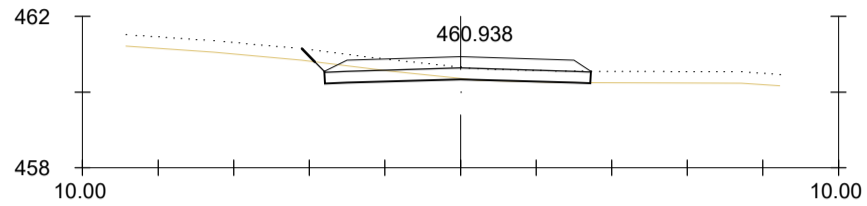
Pk=1+050

S. D TIERRA = 3.54 m2.  
S. VEGETAL = 2.27 m2.  
S. FIRME = 1.95 m2.  
S. SUELO SEL1 = 2.04 m2.



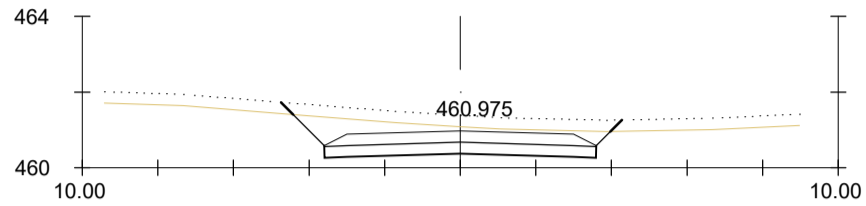
Pk=1+130

S. D TIERRA = 11.22 m2.  
S. VEGETAL = 2.89 m2.  
S. FIRME = 1.99 m2.  
S. SUELO SEL1 = 2.16 m2.



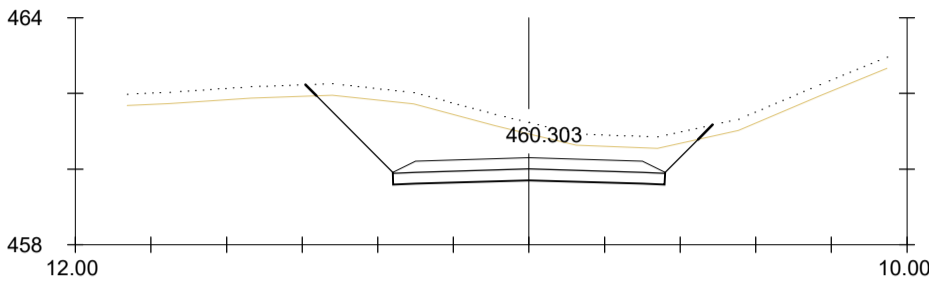
Pk=1+210

S. D TIERRA = 1.02 m2.  
S. TERRAPLEN = 0.02 m2.  
S. VEGETAL = 2.24 m2.  
S. FIRME = 1.97 m2.  
S. SUELO SEL1 = 2.11 m2.



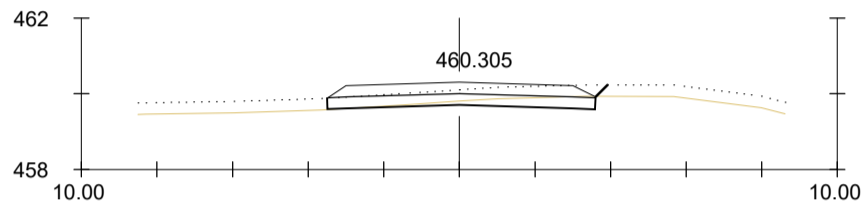
Pk=1+265

S. D TIERRA = 6.03 m2.  
S. VEGETAL = 2.61 m2.  
S. FIRME = 1.99 m2.  
S. SUELO SEL1 = 2.16 m2.



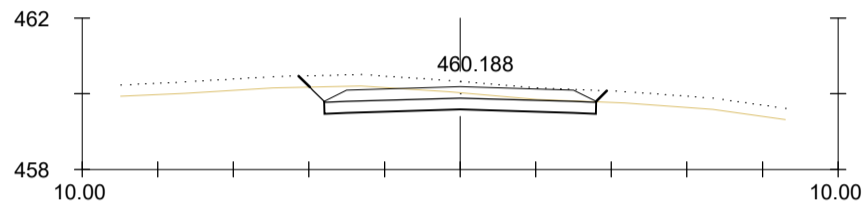
Pk=1+305

S. D TIERRA = 12.11 m2.  
S. VEGETAL = 3.13 m2.  
S. FIRME = 1.99 m2.  
S. SUELO SEL1 = 2.16 m2.



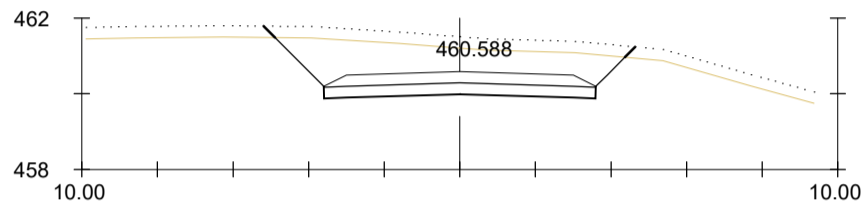
Pk=0+980

S. D TIERRA = 1.00 m2.  
S. TERRAPLEN = 0.01 m2.  
S. VEGETAL = 2.18 m2.  
S. FIRME = 1.97 m2.  
S. SUELO SEL1 = 2.13 m2.



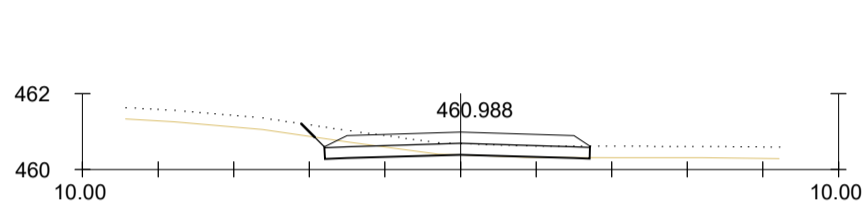
Pk=1+060

S. D TIERRA = 3.54 m2.  
S. VEGETAL = 2.36 m2.  
S. FIRME = 1.99 m2.  
S. SUELO SEL1 = 2.16 m2.



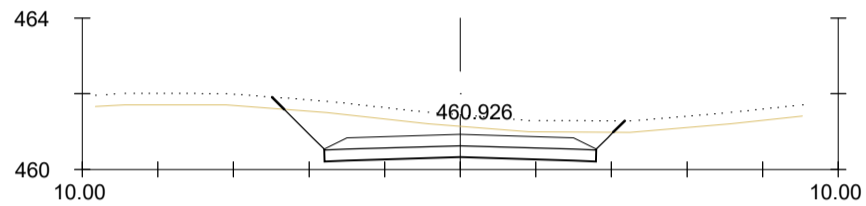
Pk=1+140

S. D TIERRA = 10.48 m2.  
S. VEGETAL = 2.86 m2.  
S. FIRME = 1.99 m2.  
S. SUELO SEL1 = 2.16 m2.



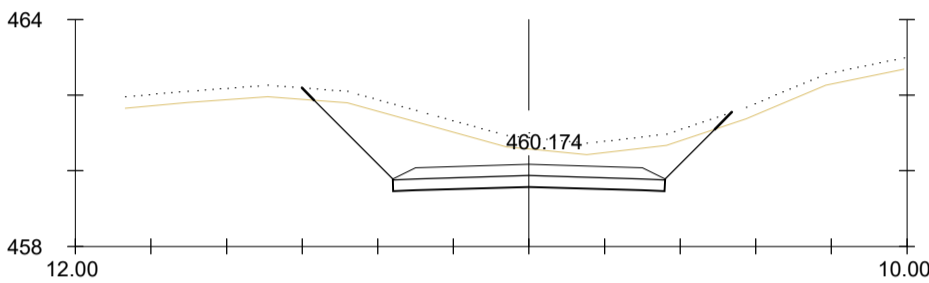
Pk=1+220

S. D TIERRA = 0.91 m2.  
S. TERRAPLEN = 0.02 m2.  
S. VEGETAL = 2.24 m2.  
S. FIRME = 1.97 m2.  
S. SUELO SEL1 = 2.10 m2.



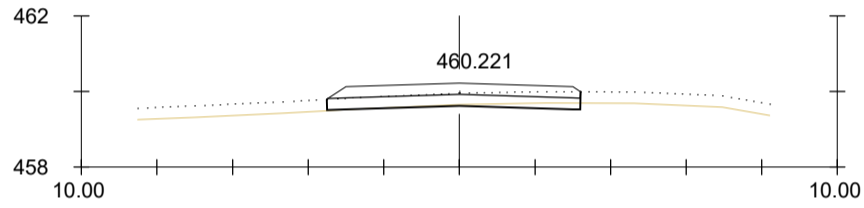
Pk=1+270

S. D TIERRA = 7.10 m2.  
S. VEGETAL = 2.70 m2.  
S. FIRME = 1.99 m2.  
S. SUELO SEL1 = 2.16 m2.



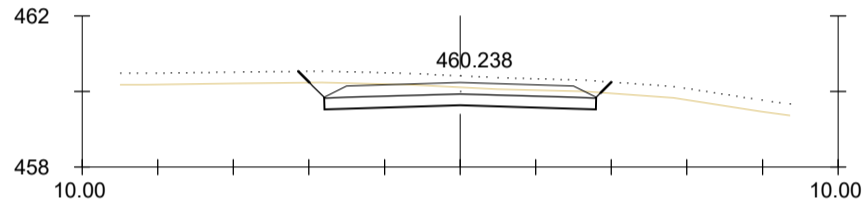
Pk=1+310

S. D TIERRA = 11.30 m2.  
S. VEGETAL = 3.30 m2.  
S. FIRME = 1.99 m2.  
S. SUELO SEL1 = 2.16 m2.



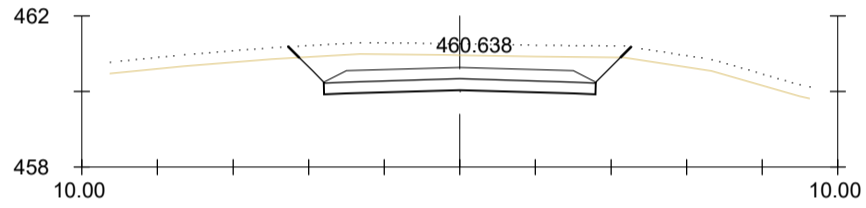
Pk=0+990

S. D TIERRA = 0.39 m2.  
S. TERRAPLEN = 0.01 m2.  
S. VEGETAL = 2.02 m2.  
S. FIRME = 1.92 m2.  
S. SUELO SEL1 = 2.01 m2.



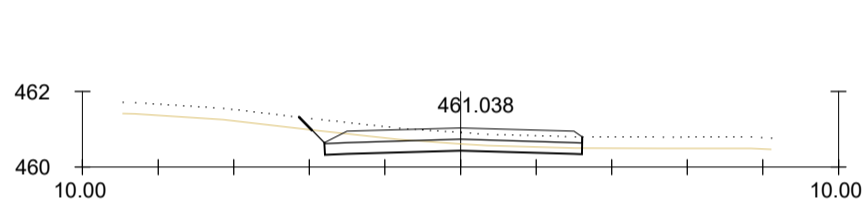
Pk=1+070

S. D TIERRA = 3.90 m2.  
S. VEGETAL = 2.40 m2.  
S. FIRME = 1.99 m2.  
S. SUELO SEL1 = 2.16 m2.



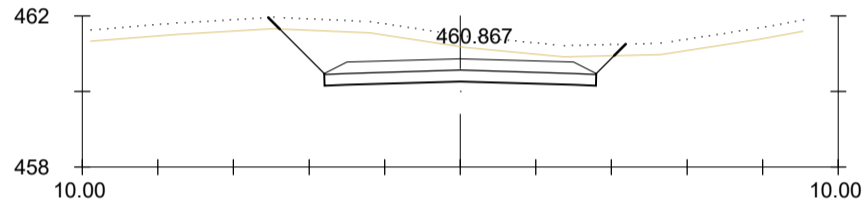
Pk=1+150

S. D TIERRA = 7.42 m2.  
S. VEGETAL = 2.64 m2.  
S. FIRME = 1.99 m2.  
S. SUELO SEL1 = 2.16 m2.



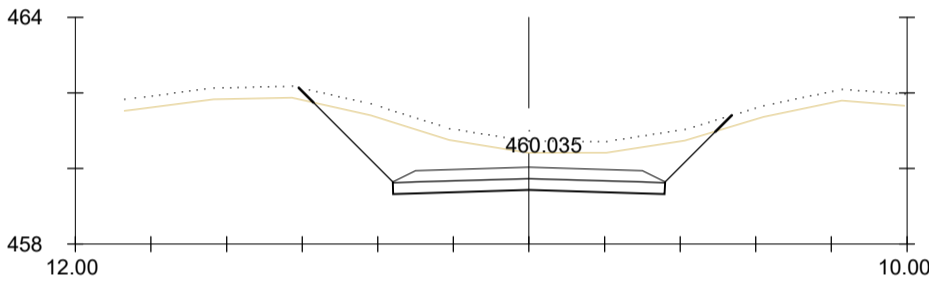
Pk=1+230

S. D TIERRA = 1.92 m2.  
S. VEGETAL = 2.20 m2.  
S. FIRME = 1.95 m2.  
S. SUELO SEL1 = 2.04 m2.



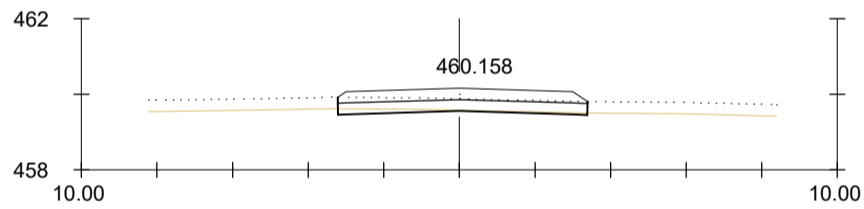
Pk=1+275

S. D TIERRA = 8.07 m2.  
S. VEGETAL = 2.75 m2.  
S. FIRME = 1.99 m2.  
S. SUELO SEL1 = 2.16 m2.



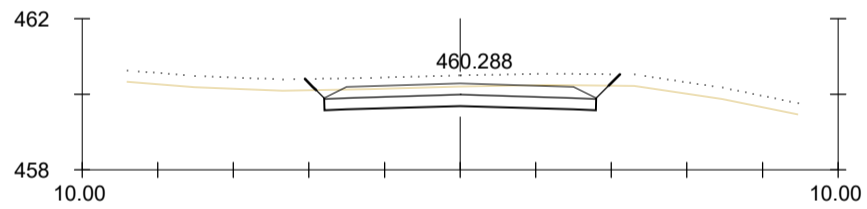
Pk=1+315

S. D TIERRA = 11.20 m2.  
S. VEGETAL = 3.31 m2.  
S. FIRME = 1.99 m2.  
S. SUELO SEL1 = 2.16 m2.



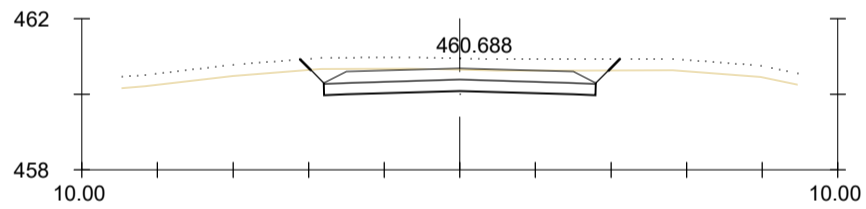
Pk=1+000

S. D TIERRA = 0.42 m2.  
S. TERRAPLEN = 0.00 m2.  
S. VEGETAL = 1.98 m2.  
S. FIRME = 1.92 m2.  
S. SUELO SEL1 = 1.98 m2.



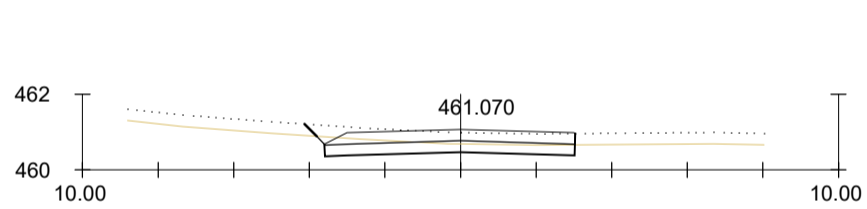
Pk=1+080

S. D TIERRA = 4.08 m2.  
S. VEGETAL = 2.41 m2.  
S. FIRME = 1.99 m2.  
S. SUELO SEL1 = 2.16 m2.



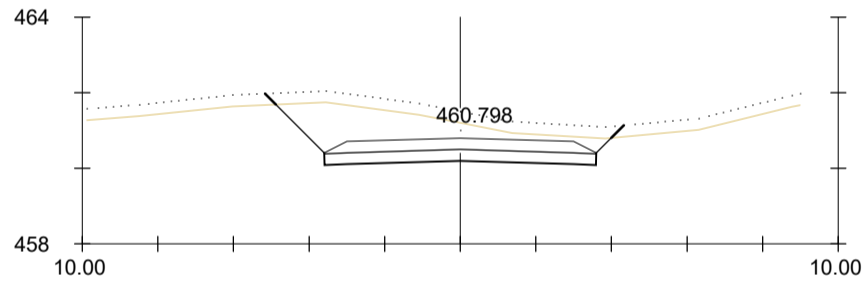
Pk=1+160

S. D TIERRA = 4.55 m2.  
S. VEGETAL = 2.45 m2.  
S. FIRME = 1.99 m2.  
S. SUELO SEL1 = 2.16 m2.



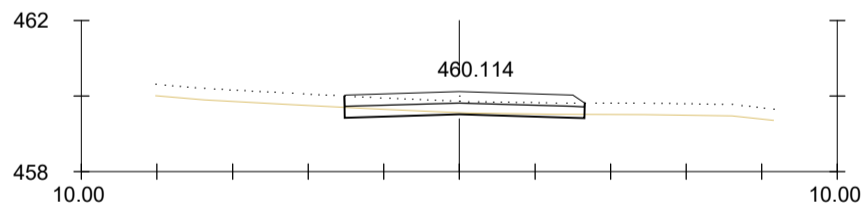
Pk=1+240

S. D TIERRA = 2.01 m2.  
S. VEGETAL = 2.10 m2.  
S. FIRME = 1.90 m2.  
S. SUELO SEL1 = 1.99 m2.



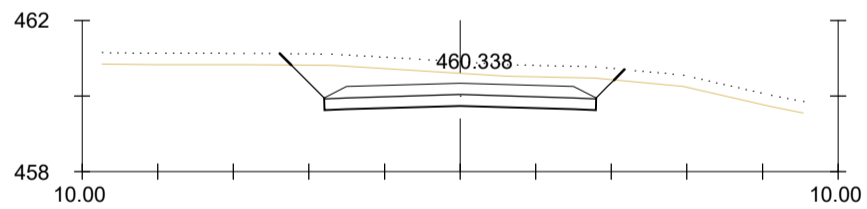
Pk=1+280

S. D TIERRA = 8.67 m2.  
S. VEGETAL = 2.75 m2.  
S. FIRME = 1.99 m2.  
S. SUELO SEL1 = 2.16 m2.



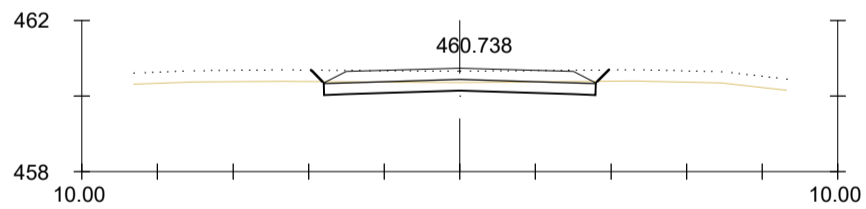
Pk=1+010

S. D TIERRA = 0.69 m2.  
S. TERRAPLEN = 0.00 m2.  
S. VEGETAL = 1.91 m2.  
S. FIRME = 1.87 m2.  
S. SUELO SEL1 = 1.90 m2.



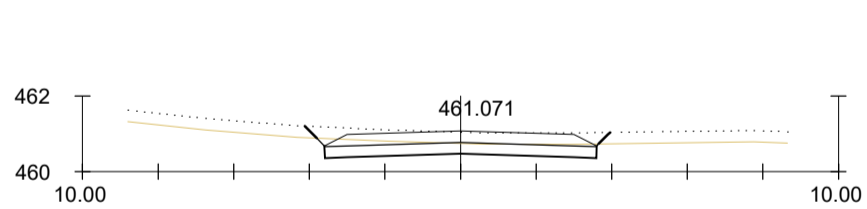
Pk=1+090

S. D TIERRA = 7.21 m2.  
S. VEGETAL = 2.65 m2.  
S. FIRME = 1.99 m2.  
S. SUELO SEL1 = 2.16 m2.



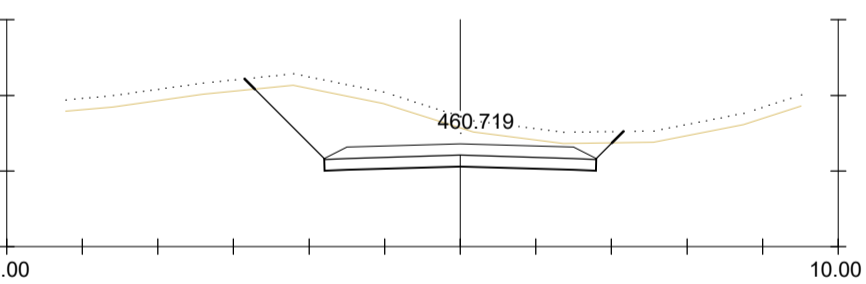
Pk=1+170

S. D TIERRA = 2.05 m2.  
S. VEGETAL = 2.27 m2.  
S. FIRME = 1.99 m2.  
S. SUELO SEL1 = 2.16 m2.



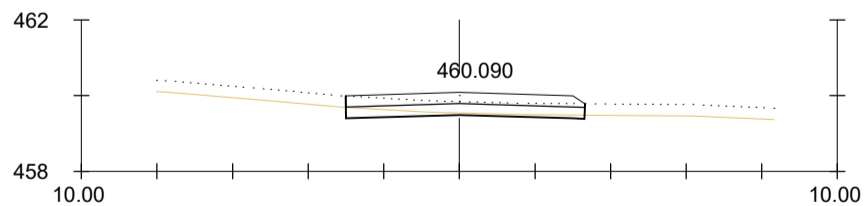
Pk=1+245

S. D TIERRA = 2.53 m2.  
S. VEGETAL = 2.33 m2.  
S. FIRME = 1.99 m2.  
S. SUELO SEL1 = 2.16 m2.



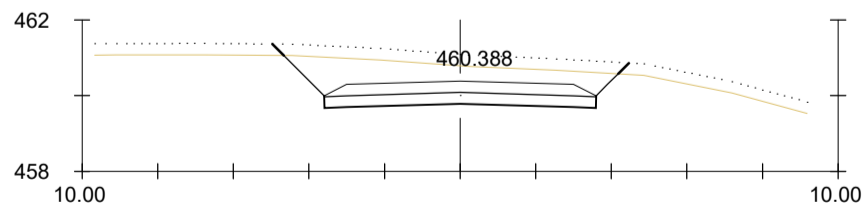
Pk=1+285

S. D TIERRA = 10.48 m2.  
S. VEGETAL = 2.92 m2.  
S. FIRME = 1.99 m2.  
S. SUELO SEL1 = 2.16 m2.



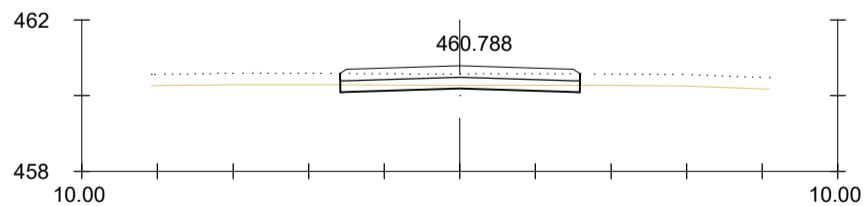
Pk=1+020

S. D TIERRA = 0.72 m2.  
S. TERRAPLEN = 0.00 m2.  
S. VEGETAL = 1.90 m2.  
S. FIRME = 1.87 m2.  
S. SUELO SEL1 = 1.90 m2.



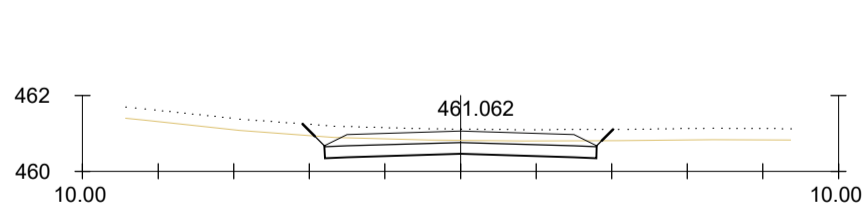
Pk=1+100

S. D TIERRA = 8.47 m2.  
S. VEGETAL = 2.74 m2.  
S. FIRME = 1.99 m2.  
S. SUELO SEL1 = 2.16 m2.



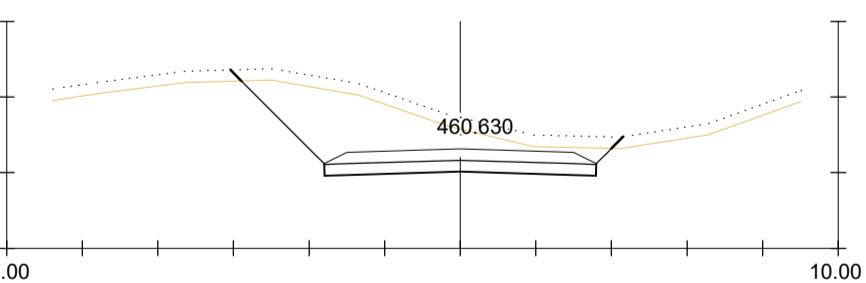
Pk=1+180

S. D TIERRA = 0.87 m2.  
S. TERRAPLEN = 0.00 m2.  
S. VEGETAL = 1.90 m2.  
S. FIRME = 1.88 m2.  
S. SUELO SEL1 = 1.90 m2.



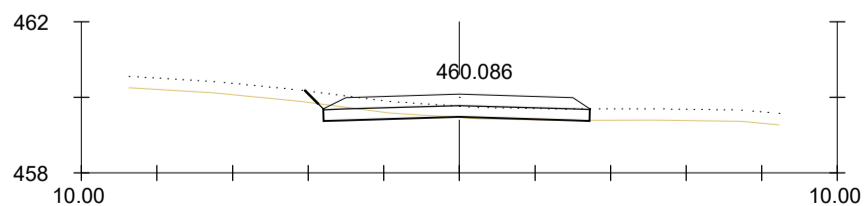
Pk=1+250

S. D TIERRA = 3.07 m2.  
S. VEGETAL = 2.27 m2.  
S. FIRME = 1.99 m2.  
S. SUELO SEL1 = 2.16 m2.



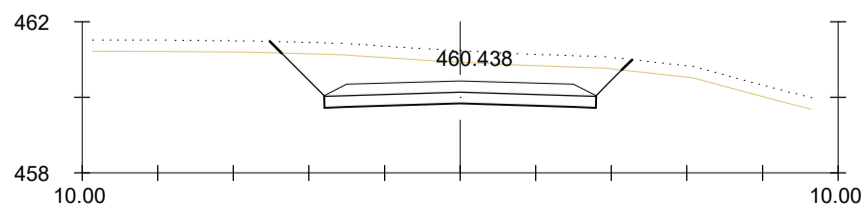
Pk=1+290

S. D TIERRA = 11.65 m2.  
S. VEGETAL = 3.03 m2.  
S. FIRME = 1.99 m2.  
S. SUELO SEL1 = 2.16 m2.



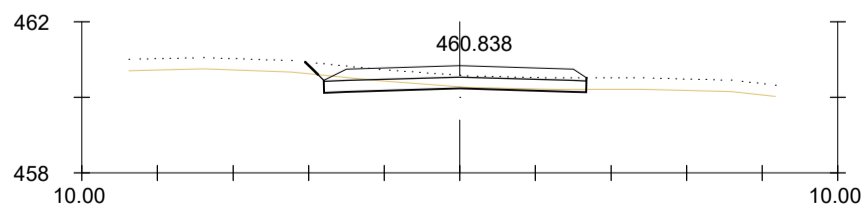
Pk=1+030

S. D TIERRA = 0.67 m2.  
S. TERRAPLEN = 0.07 m2.  
S. VEGETAL = 2.21 m2.  
S. FIRME = 1.97 m2.  
S. SUELO SEL1 = 2.11 m2.



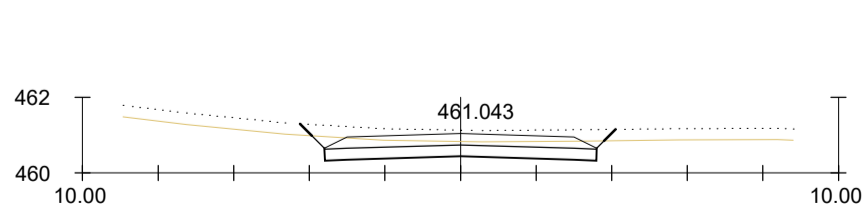
Pk=1+110

S. D TIERRA = 9.24 m2.  
S. VEGETAL = 2.79 m2.  
S. FIRME = 1.99 m2.  
S. SUELO SEL1 = 2.16 m2.



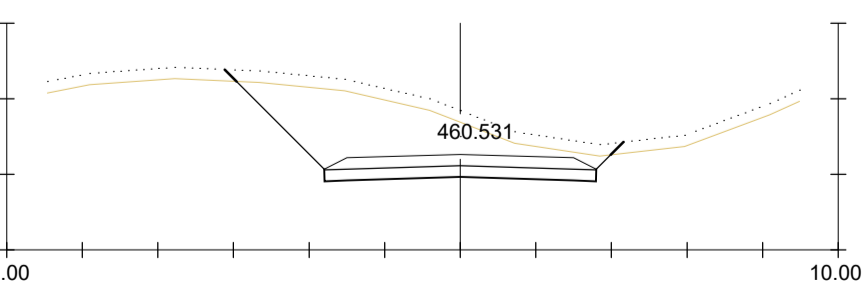
Pk=1+190

S. D TIERRA = 1.04 m2.  
S. TERRAPLEN = 0.00 m2.  
S. VEGETAL = 2.18 m2.  
S. FIRME = 1.96 m2.  
S. SUELO SEL1 = 2.08 m2.



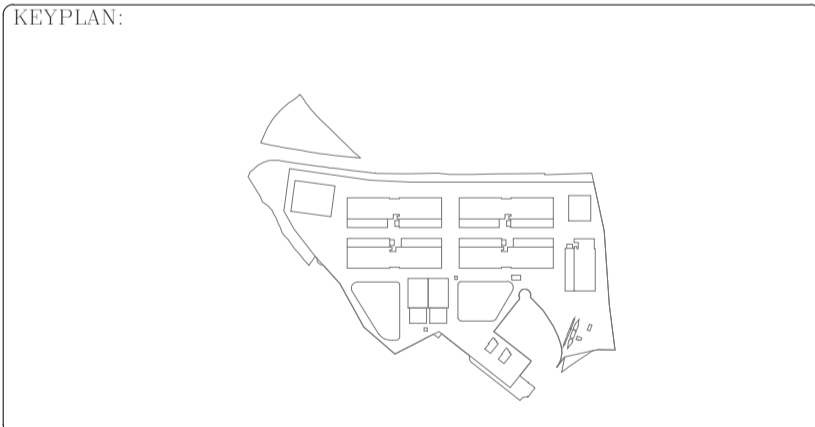
Pk=1+255

S. D TIERRA = 3.45 m2.  
S. VEGETAL = 2.41 m2.  
S. FIRME = 1.99 m2.  
S. SUELO SEL1 = 2.16 m2.



Pk=1+295

S. D TIERRA = 13.32 m2.  
S. VEGETAL = 3.07 m2.  
S. FIRME = 1.99 m2.  
S. SUELO SEL1 = 2.16 m2.



REV	DATE	DESCRIPTION	DRN   ENG   CHK   APP
0	31OCT2024	DETAILED DESIGN	CJ   SL   JAR   AC

CONFIDENTIAL ANY UNAUTHORIZED USE OR REPRODUCTION OF THIS DOCUMENT IN WHOLE OR IN PART IS PROHIBITED. DELETE THIS DOCUMENT IF YOU HAVE RECEIVED IT IN ERROR  
QUEDA PROHIBIDO CUALQUIER USO O REPRODUCCION TOTAL O PARCIAL DE NO AUTORIZADOS DE ESTE DOCUMENTO. BORRE ESTE DOCUMENTO SI LO HA RECIBIDO POR ERROR

**ADSSSL**  
**ARUP** **INGENNIUS**  
www.arup.com www.ingenius.com

AUTHORS / AUTORES:

Javier Galán Montano  
COITM: 20447

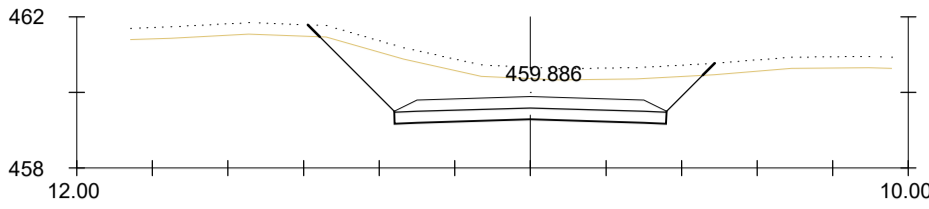
PROJECT / PROYECTO:  
PLAN DE INTERÉS GENERAL DE ARAGÓN  
EXPANSIÓN REGIÓN AWS EN ARAGÓN  
TOMO IV HUESCA  
PROYECTO BÁSICO DE EDIFICACIÓN  
DOCUMENTO DE APROBACIÓN INICIAL

TITLE:  
ACCESS ROAD - CROSS SECTIONS 3 /  
CAMINO DE ACCESO - PERFILES TRANSVERSALES 3

SHEET NO: **C-00682**

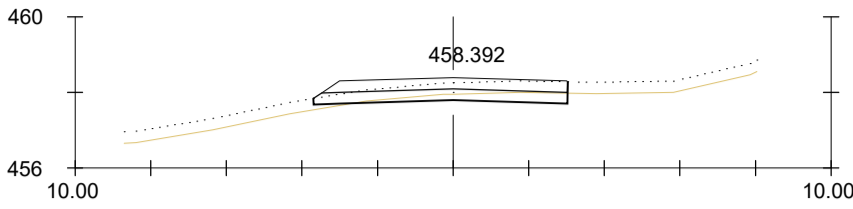
FILE NO: WQA-ARP-98-XX-DR-C-00682  
PAPER SIZE: ISO A1 SCALE: 1:200 REV: 0

PRINT IN COLOUR



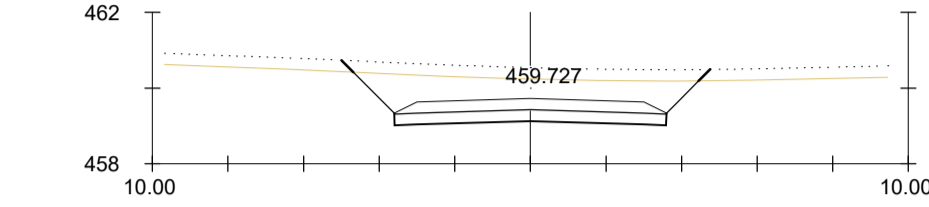
Pk=1+320

S. D TIERRA = 10.77 m2  
S. VEGETAL = 3.13 m2  
S. FIRME = 1.99 m2  
S. SUELO SEL1 = 2.16 m2



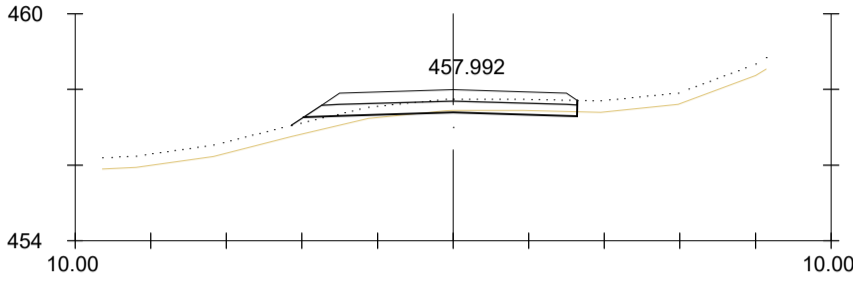
Pk=1+360

S. D TIERRA = 0.97 m2  
S. TERRAPLEN = 0.08 m2  
S. VEGETAL = 2.02 m2  
S. FIRME = 1.88 m2  
S. SUELO SEL1 = 2.00 m2



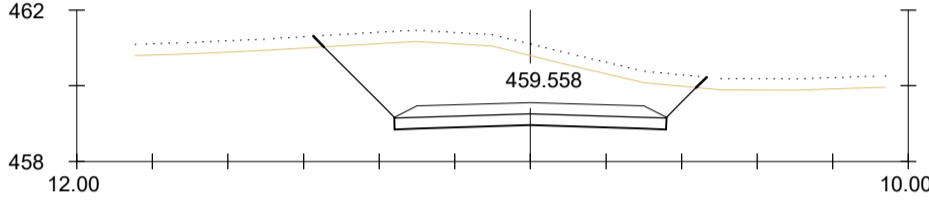
Pk=1+325

S. D TIERRA = 9.42 m2  
S. VEGETAL = 2.83 m2  
S. FIRME = 1.99 m2  
S. SUELO SEL1 = 2.16 m2



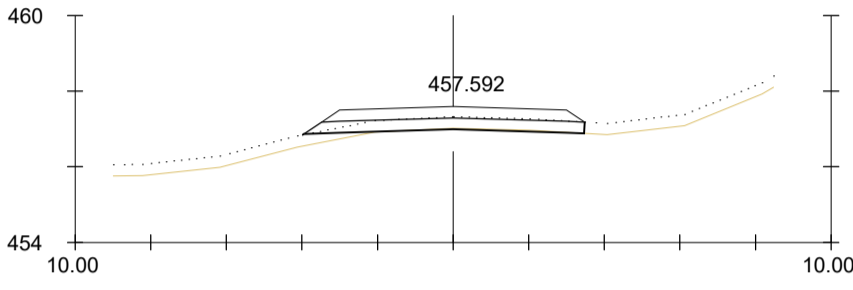
Pk=1+370

S. D TIERRA = 0.33 m2  
S. TERRAPLEN = 0.63 m2  
S. VEGETAL = 2.27 m2  
S. FIRME = 1.93 m2  
S. SUELO SEL1 = 2.10 m2



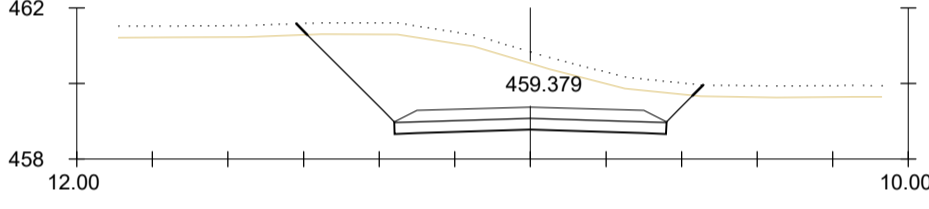
Pk=1+330

S. D TIERRA = 15.25 m2  
S. VEGETAL = 3.04 m2  
S. FIRME = 1.99 m2  
S. SUELO SEL1 = 2.16 m2



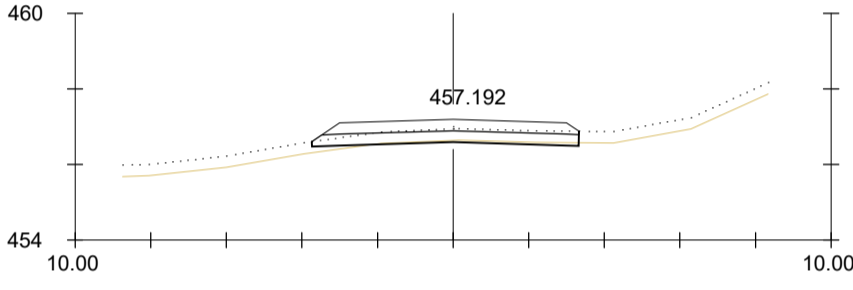
Pk=1+380

S. D TIERRA = 0.12 m2  
S. TERRAPLEN = 0.32 m2  
S. VEGETAL = 2.24 m2  
S. FIRME = 1.94 m2  
S. SUELO SEL1 = 2.16 m2



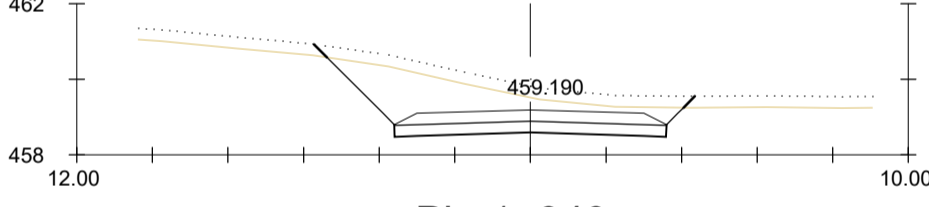
Pk=1+335

S. D TIERRA = 15.94 m2  
S. VEGETAL = 3.14 m2  
S. FIRME = 1.99 m2  
S. SUELO SEL1 = 2.16 m2



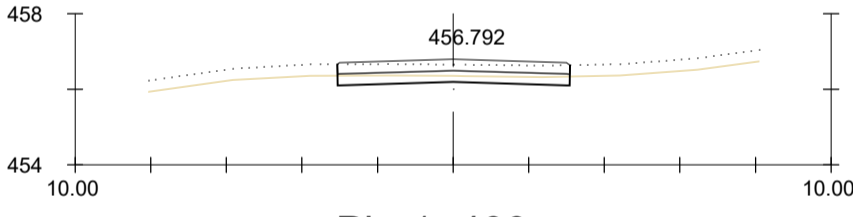
Pk=1+390

S. D TIERRA = 0.29 m2  
S. TERRAPLEN = 0.14 m2  
S. VEGETAL = 2.12 m2  
S. FIRME = 1.94 m2  
S. SUELO SEL1 = 2.10 m2



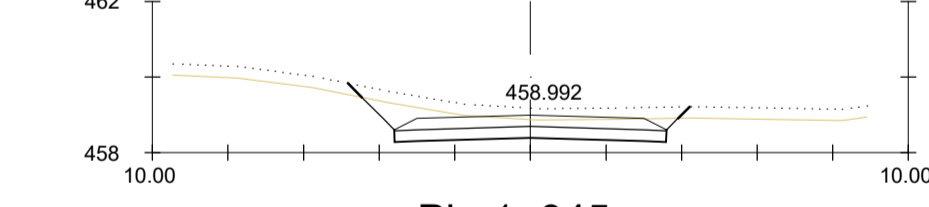
Pk=1+340

S. D TIERRA = 9.25 m2  
S. VEGETAL = 2.92 m2  
S. FIRME = 1.99 m2  
S. SUELO SEL1 = 2.16 m2




Pk=1+400

S. D TIERRA = 1.25 m2  
S. TERRAPLEN = 0.00 m2  
S. VEGETAL = 1.85 m2  
S. FIRME = 1.84 m2  
S. SUELO SEL1 = 1.84 m2



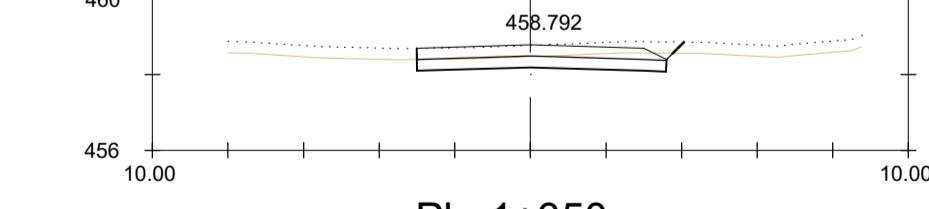
Pk=1+345

S. D TIERRA = 4.79 m2  
S. VEGETAL = 2.61 m2  
S. FIRME = 1.99 m2  
S. SUELO SEL1 = 2.16 m2



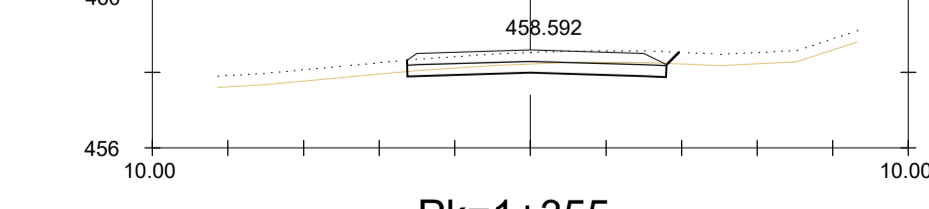
Pk=1+407.365

S. D TIERRA = 2.33 m2  
S. VEGETAL = 2.26 m2  
S. FIRME = 1.99 m2  
S. SUELO SEL1 = 2.16 m2



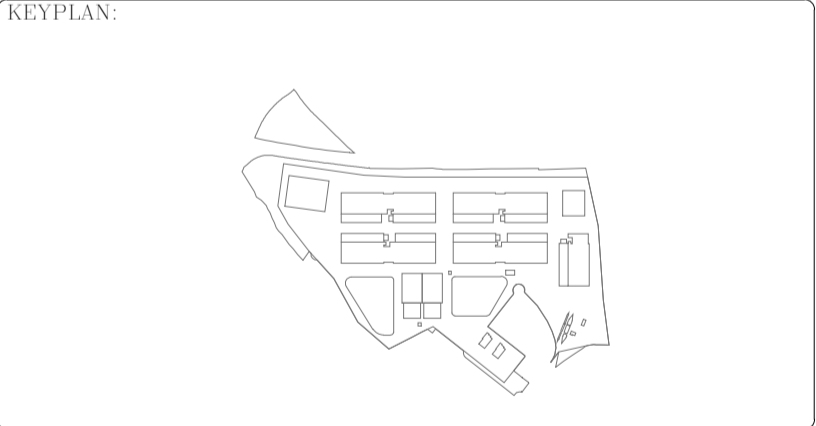
Pk=1+350

S. D TIERRA = 2.30 m2  
S. VEGETAL = 2.08 m2  
S. FIRME = 1.90 m2  
S. SUELO SEL1 = 1.98 m2



Pk=1+355

S. D TIERRA = 1.79 m2  
S. TERRAPLEN = 0.00 m2  
S. VEGETAL = 2.11 m2  
S. FIRME = 1.95 m2  
S. SUELO SEL1 = 2.06 m2



REV	DATE	DESCRIPTION	DRN   ENG   CHK   APP
0	31OCT2024	DETAILED DESIGN	OJ   SL   JAR   AC

CONFIDENTIAL ANY UNAUTHORIZED USE OR REPRODUCTION OF THIS DOCUMENT IN WHOLE OR IN PART IS PROHIBITED. DELETE THIS DOCUMENT IF YOU HAVE RECEIVED IT IN ERROR  
QUEDA PROHIBIDO CUALQUIER USO O REPRODUCCION TOTAL O PARCIAL DE NO AUTORIZADOS DE ESTE DOCUMENTO. BORRE ESTE DOCUMENTO SI LO HA RECIBIDO POR ERROR

ADSSSL

ARUP

www.arup.com

INGENNIUS

www.ingenius.com

AUTHORS / AUTORES:

Javier Galán Montano  
COITM: 20447

PROJECT / PROYECTO:

PLAN DE INTERÉS GENERAL DE ARAGÓN  
EXPANSIÓN REGIÓN AWS EN ARAGÓN  
TOMO IV HUESCA  
PROYECTO BÁSICO DE EDIFICACIÓN  
DOCUMENTO DE APROBACIÓN INICIAL

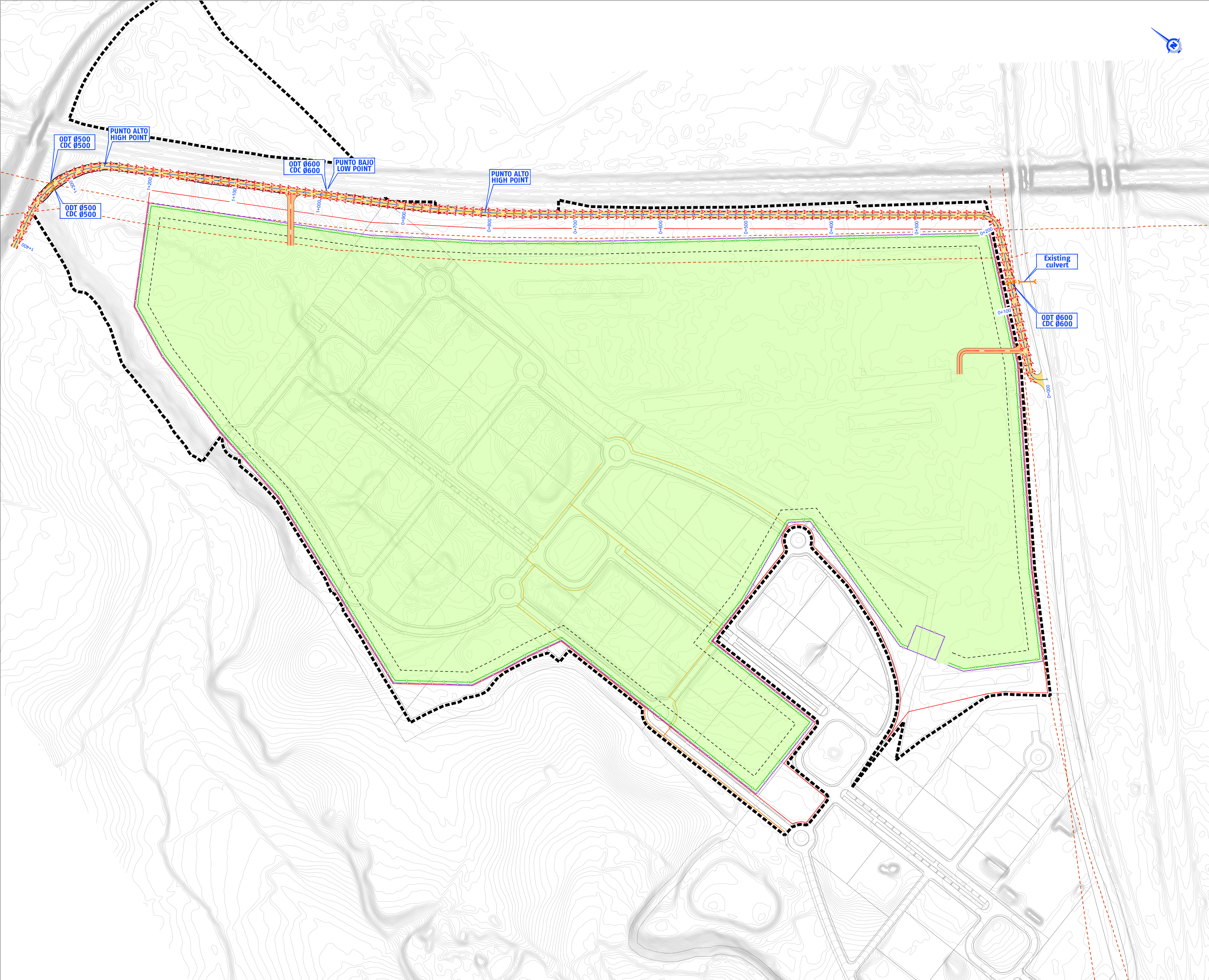
TITLE:

ACCESS ROAD - CROSS SECTIONS 4 /  
CAMINO DE ACCESO - PERFILES TRANSVERSALES 4

SHEET NO:

C-00683

FILE NO: WQA-ARP-98-XX-DR-C-00683  
PAPER SIZE: ISO A1  
SCALE: 1:200  
REV: 0

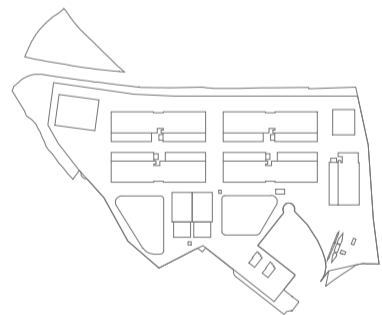


LEGEND / LEYENDA:

CUNETA TRIANGULAR MARGEN IZQUIERDA:  
TALUD INTERIOR : 1 V: 3 H  
TALUD EXTERIOR : 1 V: 1 H  
ALTURA:0.4 METROS



KEY PLAN:



REV	DATE	DESCRIPTION	DRN   ENG   CHK   APP
0	31OCT2024	DETAILED DESIGN	OJ   SL   JAR   AC

CONFIDENTIAL ANY UNAUTHORIZED USE OR REPRODUCTION OF THIS DOCUMENT IN WHOLE OR IN PART IS PROHIBITED. DELETE THIS DOCUMENT IF YOU HAVE RECEIVED IT IN ERROR  
QUEDA PROHIBIDO CUALQUIER USO O REPRODUCCION TOTAL O PARCIAL DE NO AUTORIZADOS DE ESTE DOCUMENTO. BORRE ESTE DOCUMENTO SI LO HA RECIBIDO POR ERROR

ADSSSL

ARUP

www.arup.com

INGENNIUS

www.ingenius.com

AUTHORS / AUTORES:

Javier Galán Montano  
COITIM: 20447

PROJECT / PROYECTO:  
PLAN DE INTERÉS GENERAL DE ARAGÓN  
EXPANSIÓN REGIÓN AWS EN ARAGÓN  
TOMO IV HUESCA  
PROYECTO BÁSICO DE EDIFICACIÓN  
DOCUMENTO DE APROBACIÓN INICIAL

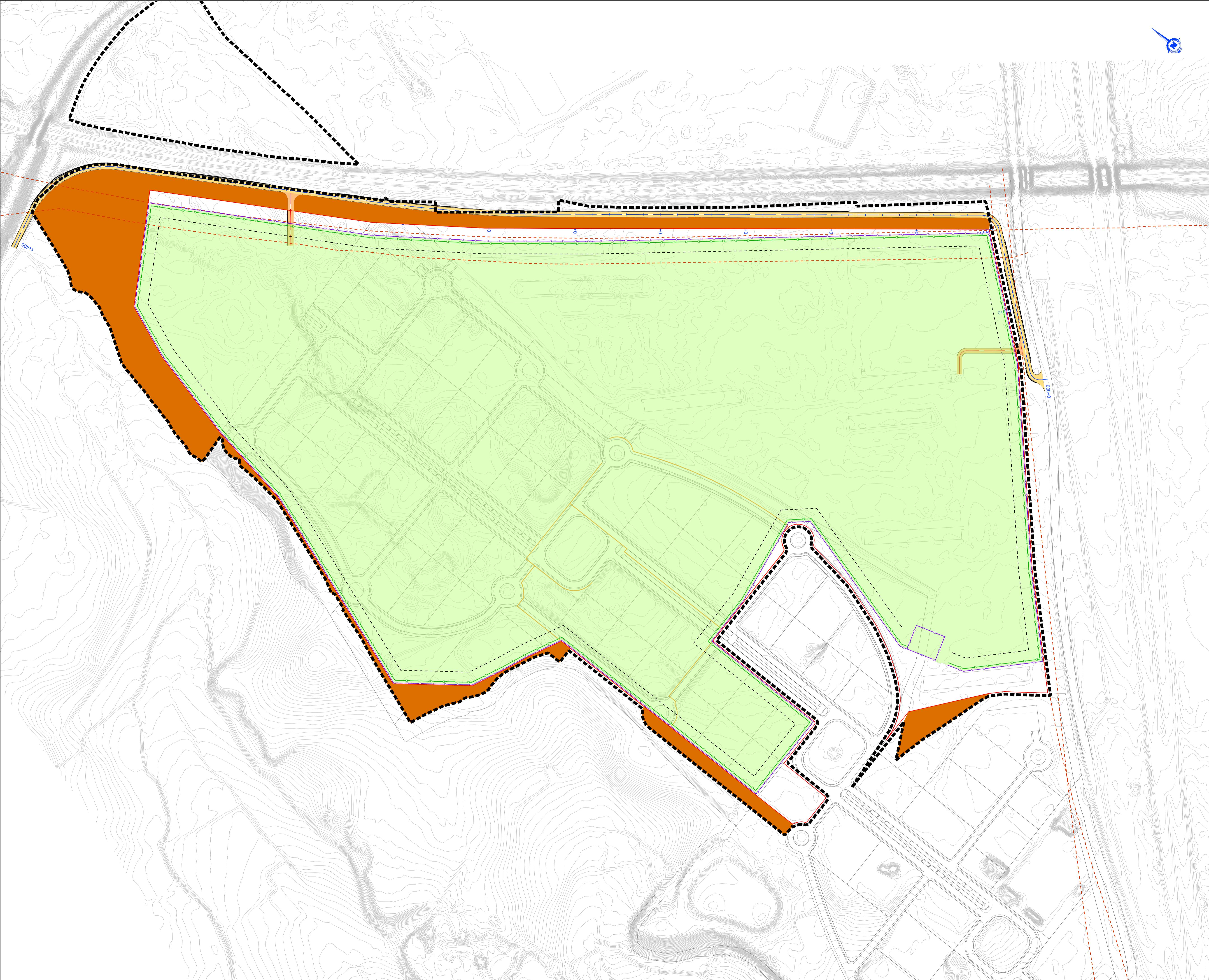
TITLE:  
EXTERNAL DRAINAGE - LAYOUT /  
DRENAJE EXTERIOR - PLANTA

SHEET NO:  
C-01000

FILE NO: WQA-ARP-98-XX-DR-C-01000  
PAPER SIZE: ISO A1  
SCALE: 1:2000  
REV: 0

PRINT IN COLOUR





LEGEND / LEGENDA:

HYDROSEEDING & PLANTING  
HIDROSIEMBRA Y PLANTACIÓN

HIDROSIEMBRA	
HERBACEAS (95%)	
ESPECIE	PORCENTAJE (%)
<i>Agropyrum cristatum</i>	10
<i>Agropyrum desertorum</i>	15
<i>Lolium westerwoldicum</i>	30
<i>Medicago sativa</i>	10
<i>Melilotus officinalis</i>	10
<i>Vicia sativa</i>	10
<i>Onobrychis viciifolia</i>	15
ARBUSTIVAS (5%)	
ESPECIE	PORCENTAJE (%)
<i>Moricandia arvensis</i>	15
<i>Dorycnium pentaphyllum</i>	10
<i>Piptatherum millaceum</i>	25
<i>Genista scorpius</i>	5
<i>Lavandula latifolia</i>	15
<i>Colutea arborescens</i>	5
<i>Retama sphaerocarpa</i>	25
TOTAL MEZCLA (HERBACEAS + ARBUSTIVAS)	35 gr/m²

PLANTACIÓN	
ESPECIE	DENSIDAD DE PLANTACIÓN
<i>Quercus rotundifolia</i>	1 ud/9 m2
<i>Quercus coccifera</i>	
<i>Rhamnus lycioides</i>	1 ud/4 m2
<i>Genista scorpius</i>	
<i>Retama sphaerocarpa</i>	
<i>Stipa tenacissima</i>	
<i>Lavandula latifolia</i>	

KEY PLAN:

REV	DATE	DESCRIPTION	DRN   ENG   CHK   APP
0	31OCT2024	DETAILED DESIGN	OJ   SL   JAR   AC

CONFIDENTIAL ANY UNAUTHORIZED USE OR REPRODUCTION OF THIS DOCUMENT IN WHOLE OR IN PART IS PROHIBITED. DELETE THIS DOCUMENT IF YOU HAVE RECEIVED IT IN ERROR  
QUEDA PROHIBIDO CUALQUIER USO O REPRODUCCION TOTAL O PARCIAL DE NO AUTORIZADOS DE ESTE DOCUMENTO. BORRE ESTE DOCUMENTO SI LO HA RECIBIDO POR ERROR

ADSSSL

ARUP

www.arup.com

INGENNIUS

www.ingenius.com

AUTHORS / AUTORES:

Javier Galán Montano  
COITM: 20447

PROJECT / PROYECTO:

PLAN DE INTERÉS GENERAL DE ARAGÓN  
EXPANSIÓN REGIÓN AWS EN ARAGÓN  
TOMO IV HUESCA  
PROYECTO BÁSICO DE EDIFICACIÓN  
DOCUMENTO DE APROBACIÓN INICIAL

TITLE:

LANDSCAPE INTEGRATION /  
INTEGRACION PAISAJISTICA

SHEET NO:

C-10000

FILE NO: WQA-ARP-98-XX-DR-C-10000  
PAPER SIZE: ISO A1  
SCALE: 1:2000  
REV: 0

PRINT IN COLOUR